

## PROIECT DE HOTARARE

ROMÂNIA  
JUDEȚUL GORJ  
COMUNA BĂLEȘTI  
CONSILIUL LOCAL

### HOTĂRÂRE

**privind aprobarea Statutului Unității Administrativ –Teritoriale,  
Comuna Bălești, județul Gorj**

**Consiliul Local al comunei Bălești, județul Gorj, întrunit în  
ședință ordinară;**

**Având in vedere :**

-Referatul de aprobare al Primarului Comunei Balesti;  
-Raportul de specialitate al Compartimentului Urbanism si  
Amenajarea Teritoriului din cadrul aparatului de specialitate al Primarului  
Comunei Balesti;

-Ordinul nr. 25 din 14 ianuarie 2021 pentru aprobarea modelului  
orientativ al statutului unității administrativ-teritoriale, precum și a  
modelului orientativ al regulamentului de organizare și funcționare a  
consiliului local

-avizele comisiilor de specialitate ale Consiliului Local Balesti;

În temeiul art. 104, art. 129 alin.(2) lit.a) si alin.(3) lit.a) si art.196  
alin.1) lit.a) din Ordonanța de Urgență a Guvernului nr. 57/2019 privind  
Codul Administrativ, cu modificările si completările ulterioare;

### HOTĂRĂȘTE

**Art.1.** Se aproba Statutul Unității Administrativ–Teritoriale, Comuna  
Bălești, județul Gorj, conform Anexei care face parte integranta din prezenta  
hotarare.

**Art.2.** Primarul comunei Balesti va duce la indeplinire prevederile  
prezentei hotarari prin aparatul de specialitate .

**INITIATOR PROIECT DE HOTARARE,**

**PRIMAR,**

**UNGUREANU MADALIN –ION**



**AVIZAT,  
SECRETAR GENERAL,  
BALDOVIN CONSTANTIN-CRISTI**



ROMANIA  
JUDETUL GORJ  
COMUNA BALESTI  
-PRIMAR-

**Referat de aprobare  
la proiectul de hotarare privind aprobarea Statutului Unității  
Administrativ –Teritoriale, Comuna Bălești, județul Gorj**

Primarul comunei Balesti, judetul Gorj, domnul jr. UNGUREANU MADALIN-ION, in baza drepturilor si atributiunilor conferite de art. 136, alin.(1) din OUG nr. 57/2019 privind Codul Administrativ, supun spre analiza si dezbatare Consiliului Local Balesti intrunit in sedinta ordinara, proiectul de hotarare privind aprobarea Statutului Unității Administrativ – Teritoriale, Comuna Bălești, județul Gorj .

Potrivit prevederilor art. 104 din Ordonanța de Urgență a Guvernului nr. 57/2019 privind Codul Administrativ, cu modificările si completările ulterioare :

(1) Consiliul local, respectiv consiliul județean, aprobă statutul unității administrativ-teritoriale prin hotărâre care se poate modifica și completa, în funcție de modificările apărute la nivelul elementelor specifice ale acestora. Acesta cuprinde date și elemente specifice prin care unitatea administrativ-teritorială se distinge în raport cu alte unități similare, precum și prevederi privitoare la:

- a) reședința și însemnele specifice ale unității administrativ-teritoriale și modalitățile de utilizare a acestora, conform prevederilor legale;
- b) autoritățile administrației publice locale, sediul acestora, date privind constituirea și organizarea autorităților administrației publice locale;
- c) întinderea și delimitarea teritorială a unității administrativ-teritoriale, localitățile componente, amplasarea acestora, prezentarea grafică și descriptivă, distanța dintre localitățile componente, rangul unității administrativ-teritoriale, stabilit potrivit prevederilor legislației privind amenajarea teritoriului național;
- d) date privind înființarea unității administrativ-teritoriale, prima atestare documentară, evoluția istorică;
- e) criteriile potrivit cărora se poate conferi și retrage persoanelor fizice române sau străine calitatea de cetățean de onoare pentru unitatea administrativ-teritorială respectivă;
- f) componența și structura populației unității administrativ-teritoriale, defalcate inclusiv pe localități componente; aspectele privind numărul populației se actualizează în urma recensământului în vederea respectării dreptului cetățenilor aparținând unei minorități naționale de a folosi limba sa maternă în relația cu administrația publică locală și cu serviciile publice deconcentrate;
- g) căile de comunicație existente și categoria acestora;



- h) date privitoare la principalele instituții din domeniul educației, cercetării, culturii, sănătății, asistenței sociale, presei, radioului, televiziunii și altele asemenea;
- i) principalele funcțiuni economice, capacități de producție diversificate din sectorul secundar și terțiar, precum și din agricultură;
- j) serviciile publice existente;
- k) informații privind bunurile din patrimoniul unității administrativ-teritoriale;
- l) informații relevante privind societatea civilă, respectiv partidele politice, sindicatele, cultele și organizațiile nonguvernamentale care își desfășoară activitatea în unitatea administrativ-teritorială;
- m) modul de cooperare sau asociere, după caz, cu persoane juridice de drept public sau de drept privat române sau străine;
- n) procedura privind atribuirea și schimbarea denumirilor de străzi, piețe și de obiective de interes public local;
- o) modalități de consultare a populației unității administrativ-teritoriale pentru probleme de interes local sau județean, după caz;
- p) procedura privind acordarea titlului și certificatului de fiu/fiică al/a comunei, orașului, municipiului sau județului ori cea privind acordarea titlului de cetățean de onoare.

Având în vedere cele prezentate, solicit Consiliului Local Balești, adoptarea proiectului în forma inițiată.

**PRIMAR,**

Jr. UNGUREANU MADALIN-ION



ROMANIA  
JUDETUL GORJ  
PRIMARIA COMUNEI BALESTI


**RAPORT DE SPECIALITATE**  
**la proiectul de hotarare aprobarea Statutului Unității**  
**Administrativ -Teritoriale, Comuna Bălești, județul Gorj**

In baza prevederilor art. 136, alin.(8) din OUG nr. 57/2019 privind Codul Administrativ, Compartimentul Urbanism si Amenajarea Teritoriului din aparatul de specialitate al primarului comunei Balesti a luat in discutie si analiza proiectul de hotarare privind aprobarea Statutului Unității Administrativ -Teritoriale, Comuna Bălești, județul Gorj.

Consiliul local exercită următoarele categorii de atribuții: a) atribuții privind unitatea administrativ-teritorială, organizarea proprie, precum și organizarea și funcționarea aparatului de specialitate al primarului, ale instituțiilor publice de interes local și ale societăților și regiilor autonome de interes local; În exercitarea atribuțiilor prevăzute la alin. (2) lit. a), consiliul local: a) aprobă statutul comunei, orașului sau municipiului, precum și regulamentul de organizare și funcționare a consiliului local;

Compartimentului Urbanism si Amenajarea Teritoriului raporteaza ca proiectul initiat indeplineste conditiile de forma, continut si legalitate, propunand adoptarea acestuia in forma prezentata de initiator.

**Compartimentului Urbanism si Amenajarea Teritoriului,**  
**APOSTOL ION**





## Statutul

### Unității Administrativ -Teritoriale Comuna Bălești, județul Gorj

#### Capitolul I

##### Prezentarea generală a unității administrativ-teritoriale

##### Articolul 1

(1) Unitatea Administrativ -Teritoriala Comuna Balesti, judetul Gorj este:

- a) persoană juridică de drept public, cu capacitate juridică deplină și patrimoniu propriu;
- b) subiect juridic de drept fiscal;
- c) titulară a drepturilor și obligațiilor ce decurg din contractele privind administrarea bunurilor care aparțin domeniului public și privat al acesteia, precum și din raporturile cu alte persoane fizice sau juridice, în condițiile legii.

(2) Unitatea Administrativ -Teritoriala Comuna Balesti, judetul Gorj are sediul social în Comuna Bălești, sat Bălești, judetul Gorj , la adresa: str. Principală, nr,173, precum și codul de înregistrare fiscală 4898797.

(3)Însemnele specifice ale Unitatii Administrativ -Teritoriale Comuna Balesti, judetul Gorj sunt:

- a)stema, al cărei model este prevăzut în anexa nr. 1.a la prezentul statut;

##### Articolul 2

(1) Unitatea Administrativ -Teritoriala Comuna Balesti, judetul Gorj are reședința în satul Balesti, comuna Balesti, judetul Gorj

(2) Unitatea Administrativ -Teritoriala Comuna Balesti, judetul Gorj se delimitează din punct de vedere teritorial spre nord comuna Lelești și Arcani→ spre sud orașul Rovinari și comuna Drăguțești→ spre est municipiul Târgu Jiu→ spre vest comuna Peștișani și Șomanești→

(3) Unitatea Administrativ -Teritoriala Comuna Balesti, judetul Gorj are în componență un număr de 9 localități rurale care sunt amplasate după cum urmează :

-Bălești reședința comunei, - Ceauru este un sat alipit reședinței de comună, de la primărie până în centrul satului este o distanță de aproximativ 1 km - Tămășești, satul se află la o distanță de 3 km de reședința comunei - Rasova, satul se află la o distanță de 3,5 km de reședința comunei - Cornești, satul se află la o distanță de 5 km de reședința comunei - Tălpășești, satul se află la o distanță de 6 km de reședința comunei - Stolojani, satul se află la o distanță de 8 km de reședința comunei - Găvănești, satul se află la o distanță de 9 km de reședința comunei - Voinigești, satul se află la o distanță de 8 km de reședința comunei, accesul fiind prin municipiul Târgu Jiu

(4) Comuna Balesti, potrivit legislației privind amenajarea teritoriului național, are rangul III .

(5) Prezentarea grafică și descriptivă, respectiv suprafețele intravilanului și extravilanului pe fiecare dintre localitățile menționate la alin. (3) sunt prevăzute în anexa nr. 2 la prezentul statut.

##### Articolul 3

(1) Unitatea Administrativ -Teritoriala Comuna Balesti, judetul Gorj dispune de o rețea hidrografică formată din: râuri, lacuri, mlaștini sau ape subterane, după caz.



(2) Pe teritoriul Unitatii Administrativ -Teritoriale Comuna Balesti, judetul Gorj, după caz, se regăesc o floră și faună diverse.

(3)Unitatea Administrativ -Teritoriala Comuna Balesti, judetul Gorj dispune de o mare diversitate de soluri.

(5) Denumirea și lungimea râurilor, lacurilor, mlaștinilor sau apelor subterane, denumirea faunei și florei de pe raza teritorială a Unitatii Administrativ -Teritoriale Comuna Balesti, judetul Gorj se regăesc în anexa nr. 3 la prezentul statut.

#### Articolul 4

(1) Unitatea Administrativ -Teritoriala Comuna Balesti, judetul Gorj a fost formată din satele Bălești, Voinicești (1864-1865), Bălești, Rasova, Voinicești (1865-1930, 1932-1968), Bălești, Ceauru, Cornești, Găvănești, Stolojani, Tălpășești, Tămășești, Voinigești (1968-prezent).

(2) Prima atestare documentară a satului Balesti o reprezinta diploma emisă de Sigismund, regele Ungariei, la 28 octombrie 1428 prin care întărește mănăstirii Tismana stăpânirea peste satul Bălești, într-un hrisov din anul 1493, iunie 15, prin care Vlad Călugărul Voievod întărește lui Hrănitul spătar și rudelor sale satele Bălești și Budeni.

(3) Evoluția istorică a Unitatea Administrativ -Teritoriala Comuna Balesti, judetul Gorj se regăsește în anexa nr. 4 la prezentul statut. Evoluția proprietății: Sat aservit (mănăstiresc; secolul XVI), mixt (secolul XVII), megieșesc (secolul XVIII). Stăpânirea mănăstirii Tismana asupra satului Bălești va fi reconfirmată și de Ioan de Hunedoara la 20 septembrie 1444. A fost înregistrat și în plasa ispravnicului Matei Bălăcescu (1727).

#### Articolul 5

(1) Populația Unitatii Administrativ -Teritoriale Comuna Balesti, judetul Gorj numără 7.404, datele privind populația comunei Bălești la recensământul din 2011, prezentate sunt preluate de pe website statistici.insse.ro și <http://www.recensamantromania.ro>.

(2) Componența și structura populației Unitatii Administrativ -Teritoriale Comuna Balesti, judetul Gorj, defalcate inclusiv pe localități componente, se regăsește în anexa nr. 5 prezentul statut.

(3) Aspectele privind numărul populației se actualizează în urma recensământului în vederea respectării dreptului cetățenilor aparținând unei minorități naționale de a folosi limba lor maternă în relația cu administrația publică locală și cu serviciile deconcentrate.

## Capitolul II

### Autoritățile administrației publice locale

#### Articolul 6

(1) Autoritățile administrației publice locale sunt:

a) Consiliul Local Balesti, reprezintă autoritate deliberativă de la nivelul Unitatii Administrativ -Teritoriale Comuna Balesti, judetul Gorj. Consiliul Local Balesti este format din 15 membri;

b) primarul comunei Balesti, ca autoritate executivă;



(2) Apartenența politică a consilierilor locali este următoarea :

-P.S.D.: CARSTEA VASILE, BRAILA DUMITRU, ANINOIU CONSTANTIN, BUICU ANDREI CRISTIAN, MAGDOIU SILVIU-COSMIN, BALAN ION, BALACESCU ION, DANAU GRIGORE;

-P.N.L.:HORCEA DANIEL, FIROIU DUMITRU;

-P.E.R.:STOLOJANU CATALIN ION, TITA GHEORGHE;

-U.S.R.: PAPUC NICUSOR FLORIN;

-P.M.P.: POPESCU ANDREI MARIUS.

(3) Constituirea Consiliului Local al Comunei Balesti, judetul Gorj s-a constatat prin Ordinul prefectului județului Gorj nr. 398/23.10.2020

#### Articolul 7

(1) Autoritățile administrației publice locale au dreptul de a conferi și retrage titlul de cetățean de onoare persoanelor fizice române sau străine pentru Unitatea Administrativ -Teritoriala Comuna Balesti, judetul Gorj.

(2) Autoritățile administrației publice locale au dreptul de a conferi certificatul de fiu/fiică al/a Comunei persoanelor fizice române sau străine pentru Unitatea Administrativ -Teritoriala Comuna Balesti, judetul Gorj.

(3) Criteriile potrivit cărora autoritățile administrației publice locale au dreptul de a conferi și retrage titlul de cetățean de onoare persoanelor fizice române sau străine, precum și procedura aplicabilă pentru acordarea titlului și certificatului de fiu/fiică al/a comunei Balesti regăsesc în anexa nr. 7 la prezentul statut.

#### Capitolul III

##### Căi de comunicații

#### Articolul 8

(1) Raza teritorială a Unitatii Administrativ -Teritoriale Comuna Balesti, judetul Gorj este tranzitată, după caz, de una sau mai multe dintre următoarele rețele de transport, potrivit prevederilor Legii nr. 363/2006 privind aprobarea Planului de amenajare a teritoriului național - Secțiunea I - Rețele de transport, cu modificările și completările ulterioare:

a) rețeaua rutieră;

b) rețeaua de căi ferate;

(2) Rețeaua de transport prevăzută la alin. (1) lit. a) este formată, potrivit Ordonanței Guvernului nr. 43/1997 privind regimul drumurilor, republicată, cu modificările și completările ulterioare, din drumuri de interes național, drumuri de interes județean și drumuri de interes comunal și poduri, după caz, astfel cum sunt prezentate în anexa nr. 8.a la prezentul statut<sup>13</sup>.<sup>13</sup> În anexa nr. 8.a se va completa, dacă este cazul, denumirea și lungimea drumurilor de interes național, respectiv: autostrăzi, drumuri expres, drumuri internaționale «E», drumuri naționale principale, drumuri naționale secundare, drumuri de interes județean, drumuri de interes local respectiv drumuri comunale, drumuri vicinale, străzi și poduri noi, după caz, care se află pe raza teritorială a județului/municipiului/orașului/comunei ....



(3) Rețeaua de transport prevăzută la alin. (1) lit. b), potrivit prevederilor Legii nr. 363/2006, cu modificările ulterioare, cuprinde: linii de cale ferată convenționale, linii de cale ferată de interes local, pe trasee noi sau poduri noi, după caz, astfel cum sunt prezentate în anexa nr. 8.b la prezentul statut.

#### Capitolul IV

Principalele instituții care își desfășoară activitatea pe raza teritorială a unității administrativ-teritoriale

##### Articolul 9

(1) Rețeaua școlară de la nivelul Unitatii Administrativ -Teritoriale Comuna Balesti, judetul Gorj, potrivit Legii educației naționale nr. 1/2011, cu modificările și completările ulterioare, cuprinde numărul total de unități de învățământ de stat și particular preuniversitar, acreditate, respectiv autorizate să funcționeze provizoriu, numărul total al unităților de învățământ preuniversitar, înființate în structura universităților de stat, și numărul total al furnizorilor de educație autorizați să funcționeze provizoriu.

(2) Pe raza teritorială a Unitatii Administrativ -Teritoriale Comuna Balesti, judetul Gorj își desfășoară activitatea un număr total de 8 unități de învățământ de stat .

(3) Unitățile de învățământ și furnizorii de educație prevăzuți la alin. (1) sunt prezentate în anexa nr. 9 la prezentul statut.

(5) Unitatea Administrativ -Teritoriala Comuna Balesti, judetul Gorj susține unitățile de învățământ și furnizorii de educație prevăzuți la alin. (1) potrivit prevederilor Legii nr. 1/2011

##### Articolul 10

(1) Pe raza teritorială a Unitatii Administrativ -Teritoriale Comuna Balesti, judetul Gorj își desfășoară activitatea trei cămine culturale unde se organizează diverse evenimente cultural-artistice și o bibliotecă comunală

(2) Pe raza teritorială a Unitatii Administrativ -Teritoriale, Comuna Balesti, judetul Gorj se organizează următoarele manifestări culturale:

Sărbătoarea de Sf. Marie Mare, în data de 15 august în satele Stolojani și Tămășești au loc după slujba religioasă, evenimente cultural artistice unde sunt invitate ansambluri de dansuri, formații și interpreți din țară. Participanții se pot bucura de diverse preparate culinare și pot cumpăra diverse produse de artizanat de la comercianții care iau parte la evenimentele organizate.

Ziua vârstnicilor, este un eveniment organizat în la începutul lunii Octombrie, unde sunt invitate toate persoanele care au împlinit vârsta de 70 de ani. Acestea participă la slujba religioasă apoi sunt invitate la masă la căminul cultural. În cadrul evenimentului participanții iau parte la spectacole cultural-artistice.

Zilele Comunei reprezintă un important eveniment din viața comunității locale, au loc în primul weekend al lunii Septembrie, timp de 3 zile. Cu această ocazie, pe lângă slujba religioasă, au loc programe cultural-artistice pe scena evenimentului sunt invitate ansambluri de dansuri, formații și interpreți din țară, au loc diferite întreceri sportive, concursuri de gătit etc.

Balul de Crăciun, este organizat în căminul cultural la scenă unde toți participanții sunt invitați la o seară frumoasă de bal, unde muzica este asigurată de invitați speciali.



(3) Tipul și denumirea instituțiilor de cultură ori tipul și denumirea manifestărilor culturale se regăsesc în anexa nr. 9 la prezentul statut.

(4) Unitatea Administrativ -Teritoriala Comuna Balesti, judetul Gorj participă la finanțarea manifestărilor culturale de la bugetele locale, din venituri proprii, fonduri externe rambursabile și nerambursabile, contracte cu terții, după caz, potrivit legii.

#### Articolul 11

(1) Pe raza teritorială a Unitatii Administrativ -Teritoriale Comuna Balesti, judetul Gorj se asigură una sau mai multe dintre următoarele forme de asistență medicală, după caz:

- a) asistență medicală profilactică și curativă;
- b) asistență medicală de urgență;
- c) alte servicii de asistență medicală și prestații autorizate conform legii.

(2) Unitatea Administrativ -Teritoriala Comuna Balesti, judetul Gorj participă la finanțarea activităților de asistență de sănătate publică de la bugetele locale, din venituri proprii, fonduri externe rambursabile și nerambursabile, contracte cu terții, după caz, potrivit legii.

(3) Asistența medicală prevăzută la alin. (1) lit. a) se realizează, dacă este cazul, prin:

- a) cabinete medicale ambulatorii ale medicilor de familie și de alte specialități, centre de diagnostic și tratament, centre medicale, centre de sănătate, laboratoare, precum și prin alte unități sanitare publice și private, după caz;
- b) unități sanitare publice și private cu paturi.

(4) Asistența medicală prevăzută la alin. (1) lit. b) se asigură, dacă este cazul, prin unități specializate de urgență și transport sanitar publice sau private, precum și prin structuri de primire a urgențelor, organizate în acest scop.

(5) Lista cu numărul și denumirea unităților prin care se asigură asistența medicală sunt prezentate în anexa nr. 9 la prezentul statut.

#### Articolul 12

(1) Pe raza teritorială a Unitatii Administrativ -Teritoriale Comuna Balesti, judetul Gorj se asigură servicii sociale definite potrivit art. 30 din Legea asistenței sociale nr. 292/2011, cu modificările și completările ulterioare.

(2) Unitatea Administrativ -Teritoriala Comuna Balesti, judetul Gorj asigură cadrul pentru furnizarea serviciilor sociale prevăzute la alin. (1).

(3) Lista cu tipul serviciilor sociale asigurate de Unitatea Administrativ -Teritoriala Comuna Balesti, judetul Gorj se regăsește în anexa nr. 9 la prezentul statut.

#### Articolul 13

(1) Pe raza teritorială a Unitatii Administrativ -Teritoriale Comuna Balesti, judetul Gorj își desfășoară activitatea, CS INTERNATIONAL BALESTI

(2) Lista cu denumirea cluburilor prevăzute la alin. (1) se regăsește în anexa nr. 9 prezentul statut.



## Capitolul V

### Funcțiuni economice ale unității administrativ-teritoriale

#### Articolul 14

Principalele funcțiuni economice, capacități de producție diversificate din sectorul secundar și terțiar, precum și din agricultură sunt prevăzute în anexa nr. 10 la prezentul statut.

## Capitolul VI

### Bunurile din patrimoniul unității administrativ-teritoriale

#### Articolul 15

(1) Patrimoniul Unitatii Administrativ -Teritoriale Comuna Balesti, judetul Gorj este compus din bunurile mobile și imobile care aparțin domeniului public și domeniului privat al Unitatii Administrativ -Teritoriale Comuna Balesti, judetul Gorj, precum și din totalitatea drepturilor și obligațiilor cu caracter patrimonial.

(2) Inventarul bunurilor aflate în patrimoniul Unitatii Administrativ -Teritoriale Comuna Balesti, judetul Gorj, întocmit și atestat prin Hotărârea Consiliului Local nr. 18/09.08.1999, în conformitate cu prevederile art. 289 din Ordonanța de urgență a Guvernului nr. 57/2019 privind Codul administrativ, cu modificările și completările ulterioare, se găsește în anexa nr. 11 la prezentul statut.

(3) Inventarul bunurilor aflate în patrimoniul Unitatii Administrativ -Teritoriale Comuna Balesti, judetul Gorj se actualizează ori de câte ori intervin evenimente de natură juridică și se publică pe pagina de internet a Unitatii Administrativ -Teritoriale Comuna Balesti, judetul Gorj, în secțiunea dedicată acestui statut.

## Capitolul VII

### Serviciile publice existente

#### Articolul 16

Serviciile comunitare de utilități publice furnizate la nivelul Unitatii Administrativ -Teritoriale Comuna Balesti, judetul Gorj sunt, după caz:

- a) serviciul public de alimentare apă și canalizare, furnizat de SC UTIL LOCAL SRL BALESTI;
- b) serviciul public de salubritate, furnizat de: SC UTIL LOCAL SRL BALESTI;

#### Articolul 17

Transportul și distribuția energiei electrice de pe raza teritorială a Unitatii Administrativ -Teritoriale Comuna Balesti, judetul Gorj sunt furnizate de CEZ DISTRIBUTIE OLTENIA .

#### Articolul 18

Alimentarea cu gaze naturale pe raza teritorială a ..... Unitatea Administrativ -Teritoriala Comuna Balesti, judetul Gorj este asigurată de: DISTRIGAZ SUD SA .

## Capitolul VIII

### Atribuirea și schimbarea denumirilor de străzi, piețe și de obiective de interes public local

#### Articolul 19

(1) Comuna Balesti atribuie sau schimbă denumirile de: străzi, piețe și de obiective de interes public local, precum și pentru obiective și instituții de interes local aflate în subordinea sa, cu respectarea prevederilor



Ordonanței Guvernului nr. 63/2002 privind atribuirea sau schimbarea de denumiri, aprobată cu modificări prin Legea nr. 48/2003, cu modificările și completările ulterioare.

(2) În situația în care, prin proiectele de hotărâri ale consiliilor locale, se propune atribuirea ca denumire a unor nume de personalități ori evenimente istorice, politice, culturale sau de orice altă natură ori schimbarea unor astfel de denumiri, aceste hotărâri vor putea fi adoptate numai după ce au fost analizate și avizate de comisia de atribuire de denumiri județeană, respectiv a municipiului București, în conformitate cu prevederile Ordonanței Guvernului nr. 63/2002 privind atribuirea sau schimbarea de denumiri, aprobată cu modificări prin Legea nr. 48/2003, cu modificările și completările ulterioare.

## Capitolul IX

Societatea civilă, respectiv partidele politice, sindicatele, cultele și organizațiile nonguvernamentale care își desfășoară activitatea în unitatea administrativ-teritorială

### Articolul 20

(1) Unitatea Administrativ -Teritoriala Comuna Balesti, judetul Gorj realizează un cadru de cooperare sau asociere cu organizații neguvernamentale, asociații și cluburi sportive, instituții culturale și artistice, organizații de tineret, în vederea finanțării și realizării unor acțiuni sau proiecte care vizează dezvoltarea comunității.

(2) Unitatea Administrativ -Teritoriala Comuna Balesti, judetul Gorj acordă o atenție deosebită proiectelor culturale și educative cu caracter local, regional, național, european și internațional, care se încadrează în strategia de dezvoltare a unității administrativ- teritoriale.

(3) Unitatea Administrativ -Teritoriala Comuna Balesti, judetul Gorj poate acorda finanțări nerambursabile de la bugetul local, în baza Legii nr. 350/2005 privind regimul finanțărilor nerambursabile din fonduri publice alocate pentru activități nonprofit de interes general, cu modificările și completările ulterioare.

### Articolul 21

(1) Pe teritoriul Unitatii Administrativ -Teritoriale Comuna Balesti, judetul Gorj își desfășoară activitatea un număr de 8partide politice sau organizații aparținând minorităților naționale, înființate în condițiile Legii partidelor politice nr. 14/2003, republicată, cu modificările și completările ulterioare.

(2) Lista partidelor politice care își desfășoară activitatea în Unitatea Administrativ -Teritoriala Comuna Balesti, judetul Gorj se găsește în anexa nr. 12 la prezentul statut.

-USR;PSD;PRO ROMANIA;ALDE;PNL;PMP;PER;PRM.

### Articolul 22

(1) În Unitatea Administrativ -Teritoriala Comuna Balesti, judetul Gorj își desfășoară activitatea următoarele culte religioase: Ortodoxa, Penticostala, Baptista, Crestina dupa Evanghelie.

(2) Lista cu denumirile lăcașelor aparținând cultelor religioase prevăzute la alin. (1) se regăsește în anexa nr. 12 la prezentul statut.



## Capitolul X

### Participare publică

#### Articolul 23

Populația din Unitatea Administrativ -Teritoriala Comuna Balesti, judetul Gorj este consultată și participă la dezbaterile problemelor de interes local sau județean, după caz, astfel:

- a) prin intermediul referendumului local, organizat în condițiile legii;
- b) prin intermediul adunărilor cetățenești organizate pe sate, în mediul rural, și pe cartiere și/sau zone ori străzi, în mediul urban, după caz;
- c) prin dezbaterile publice asupra proiectelor de acte administrative;
- d) prin participarea la ședințele consiliului local sau județean, după caz;
- e) prin alte forme de consultare directă a cetățenilor, stabilite prin regulamentul de organizare și funcționare al consiliului.

#### Articolul 24

(1) În funcție de obiectul referendumului local, modalitatea de organizare și validare a acestuia se realizează cu respectarea prevederilor Legii nr. 3/2000 privind organizarea și desfășurarea referendumului, cu modificările și completările ulterioare sau ale Ordonanței de urgență a Guvernului nr. 57/2019, cu modificările și completările ulterioare, după caz.

(2) Referendumul local se poate organiza în toate satele și localitățile componente ale comunei sau orașului ori numai în unele dintre acestea.

## Capitolul XI

### Cooperare sau asociere

#### Articolul 25

Unitatea Administrativ -Teritoriala Comuna Balesti, judetul Gorj se asociază sau cooperează, după caz, cu persoane juridice de drept public sau de drept privat române sau străine, în vederea finanțării și realizării în comun a unor acțiuni, lucrări, servicii sau proiecte de interes public local cu respectarea prevederilor art. 89 din Ordonanța de urgență a Guvernului nr. 57/2019, cu modificările și completările ulterioare.

#### Articolul 26

(1) Unitatea Administrativ -Teritoriala Comuna Balesti, judetul Gorj aderă la asociații naționale și internaționale ale autorităților administrației publice locale, în vederea promovării unor interese comune.

#### Articolul 27

Programele, proiectele sau activitățile, după caz, a căror finanțare se asigură din bugetul local, prin care se promovează/consolidează elemente de identitate locală de natură culturală, istorică, obiceiuri și/sau tradiții, se regăsesc în anexa nr. 14 la prezentul statut.



## Capitolul XII

### Dispoziții tranzitorii și finale

#### Articolul 28

Anexele nr. 1-14 fac parte integrantă din prezentul statut, aprobat prin Hotărârea Consiliului Local nr. ....

#### Articolul 29

Orice modificare care are ca obiect modificarea Statutului Unitatii Administrativ -Teritoriale Comuna Balesti, judetul Gorj sau a anexelor acestuia se realizează numai prin hotărâre a autorității deliberative.

#### Articolul 30

Anexa nr. 11 la prezentul statut se actualizează ori de câte ori intervin evenimente de natură juridică.

#### Articolul 31

Prezentul statut și anexele acestuia, cu excepția celei prevăzute la art. 33 se actualizează, în funcție de modificările și completările apărute la nivelul elementelor specifice ale acestora, cel puțin o dată pe an.

#### Anexa nr. 1.a

la statut



Modelul stemei Unitatii Administrativ -Teritoriale Comuna Balesti, judetul Gorj

#### Anexa nr. 2

la statut

Prezentarea grafică și descriptivă, respectiv suprafețele intravilanului și a extravilanului pe fiecare dintre localități

#### NOTĂ:

În această anexă se cuprind prezentarea grafică și descriptivă, respectiv suprafețele intravilanului și a extravilanului pe fiecare dintre localități.

#### Anexa nr. 3

la statut

Hidrografia, flora, fauna și tipul solurilor de la nivelul unității administrativ-teritoriale

I. Hidrografia Unitatii Administrativ -Teritoriale Comuna Balesti, judetul Gorj :

a) Lungimea totală a râurilor de pe teritoriul comunei Bălești este de 16,849 km. Râurile de pe teritoriul comunei sunt: Jiu (Jiu de Vest; Jiul Românesc) - confluența cu Tismana; Șușița - Confluența cu Jiu; Tismana



- confluența cu Jiu; Iazul între Văi - confluența cu Amaradia; Jaleș (Runcu, Sohodol) – confluența cu: Tismana - confluența cu: Bistrița; Rasova - confluența cu: Dîmbova.

b) Lungimea totală a lacurilor cadastrate este de 63.404 mp pe teritoriul Unitatii Administrativ -Teritoriale Comuna Balesti, judetul Gorj.

II. Flora Unitatii Administrativ -Teritoriale Comuna Balesti, judetul Gorjeste reprezentată, în principal, de următoarele specii de plante: arin negru (*Alnus glutinosa*) și frasinul (*Fraxinus excelsior*) și speciile înrudite (*Alno-Padion*, *Alnion incanae*, *Salicion albae*). Cursurile de apă din zonele de câmpie, până la cele montane, sunt acoperite cu vegetație din piciorul cocoșului plutitor (*Ranunculion fluitantis*) și vegetație de râu plutitoare (*Callitricho-Batrachion*), iar în zonele joase ale depresiunilor intramontane sunt ierburi graminee ca *Molinia* pe soluri calcaroase, turboase sau argiloase (*Molinion caeruleae*), pajiști aluviale din *Cnidion dubii*, pajiști de altitudine joasă (*Alopecurus pratensis* *Sanguisorba officinalis*), mlaștini turboase de tranziție și turbării oscilante (nefixate de substrat *Saxifraga hirculus*, *Angelica palustris*, *Ligularia sibirica*, *Agrimonia pilosa*) și o particularitate datorită prezenței numeroaselor izvoare de apă minerală apariția mlaștinilor soligene alcaline.

III. Fauna care trăiește pe teritoriul Unitatii Administrativ -Teritoriale Comuna Balesti, judetul Gorj este reprezentată, în principal, de următoarele specii:

căprioare; mistreți, veverițe; iepurele; vulpea; liliacul mic sau liliacul comun (*Myotis blythii*, *Myotis myotis*); și de asemenea speciile de rozătoare sunt bine reprezentate. Zona este caracterizată de numărul mare a păsărilor de pădure: vrabia pițigoiu; privighetoarea; ciocârlia; mierla; rândunica; cucuvaua; bufnița; uliul; ciocănitoarea; și de asemenea aici cuibăresc perechi de carstei de câmp (*Crex crex*), perechi de berze (*Ciconia ciconia*) și perechi de acvila țipătoare mică (*Aquila pomarina*) acestea fiind specii ocrotite. Peștii sunt prezenți prin următoarele specii: crap (*Cyprinus carpio*), plătica (*Abramis brama*), caras (*Carassius auratus*), biban (*Perca fluviatilis*), păstrăvul indigen (*Salmo trutta fario* L.), zglăvoaca (*Cottus gobio*) și țiparul (*Misgurnus fossilis*) aceștia din urmă fiind specii ocrotite. Amfibiile și reptilele sunt reprezentate de șerpi, șopârle și salamandre ocrotite ca tritonul cu creastă (*Triturus cristatus*), izvorașul cu burta galbenă (*Bombina variegata*) este omniprezentă, dar și specia brotăcelul de copac (*Hyla arborea*) are populații însemnate și nevertebrate ca melcii din speciile *Vertigo angustior* și *Vertigo moulinsiana*. Alte specii importante de faună: broasca de mlaștină (*Rana arvalis*), ciocârlia de câmp (*Alauda arvensis*), acvilă țipătoare mică (*Aquila pomarina*), barza neagră (*Ciconia nigra*), mierla de apă (*Cinclus cinclus*), șoimul rândunelelor (*Falco subbuteo*), sfrâncioc mare (*Lanius excubitor*), lăstunul de mal, cunoscut și ca rândunică de banc (*Riparia riparia*), mărăcinar (*Saxicola rubetra*), nagâț (*Vanellus vanellus*), liliac târziu (*Eptesicus serotinus*), pisică sălbatică (*Felis silvestris*), nevăstuică (*Mustela nivalis*), liliac de apă (*Myotis daubentonii*), liliacul de seară (*Nyctalus noctula*), liliacul pitic (*Pipistrellus pipistrellus*), liliac pigmeu (*Pipistrellus pygmaeus*), liliac urecheat (*Plecotus auritus*), liliac urecheat gri (*Plecotus austriacus*), liliac de fereastră ziduri (*Vespertilio murinus*), mestecănaș (*Betula humilis*), planta carnivoră (*Drosera anglica*), gălbășoară de turbărie (*Lysimachia thyrsoiflora*), darie (*Pedicularis sceptrum-carolinum*), ochii broaștei (*Primula farinosa*), șopârlă de câmp (*Lacerta agilis*), șarpele de casă (*Natrix natrix*), șarpele de apă (*Natrix tessellata*) etc.



Anexa nr. 4

la statut

Datele privind înființarea Unitatea Administrativ -Teritoriala Comuna Balesti, judetul Gorj prima atestare documentară, precum și evoluția istorică

Unitatea Administrativ -Teritoriala Comuna Balesti, judetul Gorj a fost formată din satele Bălești, Voinicești (1864-1865), Bălești, Rasova, Voinicești (1865-1930, 1932-1968), Bălești, Ceauru, Cornești, Găvănești, Stolojani, Tălpașești, Tămășești, Voinigești (1968-prezent).

Prima atestare documentară a satului Balesti o reprezinta diploma emisă de Sigismund, regele Ungariei, la 28 octombrie 1428 prin care întărește mănăstirii Tismana stăpânirea peste satul Bălești, într-un hrisov din anul 1493, iunie 15, prin care Vlad Călugărul Voievod întărește lui Hrănitul spătar și rudelor sale satele Bălești și Budeni.

Anexa nr. 5

la statut

Componența și structura populației Unitatii Administrativ -Teritoriale Comuna Balesti, judetul Gorj, defalcate pe localități componente

1. BALESTI 1812 2. CEAURU 2211 3. CORNESTI 784 4. GAVANESTI 219 5. RASOVA 538 6. STOLOJANI 430 7. TALPASESTI 592 8. TAMASESTI 673 9. VOINIGESTI 145 Total 7.404

Anexa nr. 6.a

la statut

Componența nominală, perioada/perioadele de exercitare a mandatelor aleșilor locali de la nivelul Unitatea Administrativ -Teritoriala Comuna Balesti, judetul Gorj, precum și apartenența politică a acestora,

a) mandatul 2016-2020

Nr. crt.	Nume și prenume	Data nașterii	Apartenența politică	Perioadă
0	1	2	3	4
1.	ANINOIU CONSTANTIN	21.07.1965	PNL	2016-2020
2.	BISTREANU MIHAI DORIN	27.01.1991	PSD	2016-2019
3.	BRAILA DUMITRU	01.01.1954	PMP	2016-2020
4.	BUZULOIU MARIUS	18.02.1970	PNL	2016-2020
5.	CARSTEA VASILE	07.08.1975	PSD	2016-2020
6.	DANAU GRIGORE	13.04.1950	PNL	2016-2020
7.	DODENCI AURICA	01.02.1964	PNL	2016-2020
8.	DOVLETE MARIA	10.02.1951	PNL	2016-2020
9.	HORCEA DANIEL	14.11.1983	ALDE	2016-2020



10	MAGDOIU SILVIU COSMIN	18.10.1979	PSD	2016-2020
11	MALAESCU CONSTANTIN	10.07.1952	PNL	2016-2017
12	MALAESCU TOMA	02.05.1954	PNL	2016-2020
13	NEGREA ION	01.01.1953	PMP	2016-2020
14	POPESCU ANDREI MARIUS	07.10.1983	ALDE	2016-2020
15	TRANCAU ANA-MARIA	22.01.1980	PNL	2016-2020
16.	ANTONESCU ILIE	31.01.1963	PSD	2019-2020
17.	BALAN ION	08.08.1952	PNL	2017-2020

h) mandatul 2020-2024

Nr. crt.	Nume și prenume	Data nașterii	Apartenența politică	Perioadă
0	1	2	3	4
1.	ANINOIU CONSTANTIN	21.07.1965	PSD	2020-
2.	BUICU ANDREI-CRISTIAN	12.08.1988	PSD	2020-
3.	BRAILA DUMITRU	01.01.1954	PSD	2020-
4.	BALACESCU ION	22.07.1961	PSD	2020-
5.	CARSTEA VASILE	07.08.1975	PSD	2020-
6.	DANAU GRIGORE	13.04.1950	PSD	2020-
7.	FIROIU DUMITRU	12.10.1963	PNL	
8.	DOVLETE MARIA	10.02.1951	PSD	2020-
9.	HORCEA DANIEL	14.11.1983	PNL	2020-
10	MAGDOIU SILVIU COSMIN	18.10.1979	PSD	2020-
11	STOLOJANU CATALIN-ION	11.10.1975	PER	2020-
12	TITA GHEORGHE	27.07.1974	PER	2020-
13	PAPUC NICUSOR FLORIN	30.10.1982	USR	2020-
14	POPESCU ANDREI MARIUS	07.10.1983	PMP	2020-
15.	BALAN ION	08.08.1952	PNL	2017-2020

Anexa nr. 7

la statut

Procedura privind acordarea titlului de „Cetățean de onoare al Comunei BALESTI”,  
respectiv a „Certificatului de Fiu/Fiică al/a Comunei BALESTI”



## Articolul 1

Titlul de „Cetățean de onoare al Comunei BALESTI“, denumit în continuare Titlu reprezintă cea mai înaltă distincție acordată de către Consiliul Local al Comunei BALESTI .

## Articolul 2

Certificatul de „Fiu/fiică al/a Comunei BALESTI“, denumit în continuare Certificat reprezintă distincția acordată de către Consiliul Local al Comunei BALESTI persoanelor născute în comuna Balesti la împlinirea vârstei de 18 ani.

## Articolul 3

Titlul și Certificatul se pot acorda la inițiativa:

- a) primarului;
- b) consilierilor locali;
- c) unui număr de cel puțin 5% din numărul total al locuitorilor cu drept de vot înscriși în Registrul electoral cu domiciliul sau reședința în unitatea administrativ-teritorială respectivă.

## Articolul 4

Acordarea Titlului și a Certificatului nu este condiționată de cetățenie, naționalitate, vârstă, domiciliu, sex, religie, apartenență politică.

## Articolul 5

Titlul și Certificatul au următoarele caracteristici:

- a) sunt personale;
- b) sunt netransmisibile;
- c) reprezintă un drept al titularului;
- d) au valabilitate nedeterminată.

## Articolul 6

Sunt îndreptățite să fie propuse pentru acordarea Titlului categoriile de persoane sau personalități care se găsesc în una din următoarele situații:

- a) personalități cu recunoaștere locală, națională sau internațională care și-au pus amprenta asupra dezvoltării județului/municipiului/orașului/comunei ... și a imaginii acestuia;
- b) personalități care, prin realizările lor deosebite, au făcut cunoscut numele Comunei Balesti, în țară și străinătate;
- c) persoane care, prin acțiunile lor, au preîntâmpinat producerea de evenimente deosebit de grave sau prin sacrificiul suprem au salvat viețile concetățenilor lor, în comuna Balesti;
- d) persoane care, prin acțiunile lor dezinteresate (donații, acțiuni umanitare etc.), au produs o îmbunătățire simțitoare a condițiilor de viață a locuitorilor comunei Balesti;
- e) foști deținuți politici sau veterani de război care prin activitatea lor ulterioară au un aport la realizarea unei imagini pozitive a comunei Balesti în lume;



- f) sportivi din comuna Balesti care au obținut rezultate deosebite în competiții sportive internaționale;
- g) alte situații stabilite prin regulamentul de organizare și funcționare al consiliului județean/local, după caz.

#### Articolul 7

Nu pot deține Titlul persoanele care se găsesc în una din următoarele situații:

- a) condamnate prin hotărâre judecătorească definitivă pentru infracțiuni contra statului, crime împotriva umanității, fapte penale;
- b) care au dosare pe rol, în cauze care ar leza imaginea Titlului; propunerea se va face după clarificarea situației juridice.

#### Articolul 8

- (1) Persoanele prevăzute la art. 3 solicită acordarea Titlului sau a Certificatului prin depunerea unui dosar la unitatea administrativ-teritorială respectivă.
- (2) Dosarul prevăzut la alin. (1) cu privire la acordarea Titlului cuprinde cel puțin următoarele înscrisuri:
  - a) actul de identitate (copie vizată în conformitate cu originalul);
  - b) curriculum vitae (în original);
  - c) certificat de cazier judiciar (în original);
  - d) actul de deces al celui propus, după caz (copie vizată în conformitate cu originalul).
- (3) Dosarul prevăzut la alin. (1) cu privire la acordarea Certificatului cuprinde cel puțin următoarele înscrisuri:
  - a) actul de identitate (copie vizată în conformitate cu originalul);
  - b) curriculum vitae (în original).
- (4) Persoanele prevăzute la art. 3, după înregistrarea dosarului, depun la secretarul general al unității administrativ-teritoriale proiectul de hotărâre de consiliu însoțit de referatul de aprobare și dosarul prevăzut la alin. (2) sau (3).
- (5) Proiectul de hotărâre prevăzut la alin. (4) este înscris pe ordinea de zi a ședințelor consiliului dacă sunt îndeplinite prevederile art. 136 alin. (8) din Ordonanța de urgență a Guvernului nr. 57/2019 privind Codul administrativ, cu modificările și completările ulterioare.
- (6) Proiectul de hotărâre prevăzut la alin. (4) este dezbătut în ședință ordinară sau extraordinară.
- (7) Hotărârea privind acordarea Titlului sau a Certificatului, după caz, se adoptă cu majoritatea absolută a consilierilor consiliului local sau județean, după caz.
- (8) Propunerile respinse nu pot fi reintroduse în dezbateri pe perioada mandatului în curs.
- (9) Decernarea Titlului se face de către primarul comunei Balesti în cadrul ședințelor ordinare sau extraordinare ale Consiliului Local Balesti .
- (10) Acordarea Certificatului se face de către primarul comunei Balesti în cadrul unei festivități care se organizează de către primar.



## Articolul 9

Înmânarea Titlului se realizează după cum urmează:

- a) președintele de ședință anunță festivitatea ce urmează să se desfășoare;
  - b) primarul comunei Balesti prezintă referatul de aprobare care a stat la baza propunerii Hotărârii Consiliului Local nr. ....<sup>^1</sup>;
- <sup>^1</sup> Se va completa cu numărul hotărârii consiliului județean sau al hotărârii consiliului local prin care s-a adoptat acordarea Titlului.
- c) primarul comunei Balesti înmânează diploma de „Cetățean de onoare al Comunei Balesti“ persoanei laureate sau persoanei care o reprezintă;
  - d) ia cuvântul persoana laureată sau reprezentantul acesteia;
  - e) pot să ia cuvântul și alte persoane prezente care doresc să sublinieze pe scurt meritele laureatului;

## Articolul 10

Deținătorii în viață ai Titlului dobândesc următoarele drepturi specifice:

- a) dreptul de a lua cuvântul în ședințele Consiliului Local al Comunei Balesti la dezbaterile materialelor care privesc întreaga comunitate;
- b) dreptul de a participa la toate manifestările desfășurate sub patronajul Consiliului Local al Comunei Balesti sau în care acesta este coorganizator;
- c) dreptul de a călători gratuit pe toate mijloacele de transport în comun din comuna Balesti ;
- d) dreptul de a participa gratuit la toate manifestările cultural-sportive organizate de instituțiile aflate în subordinea consiliului local;
- e) alte drepturi stabilite prin regulamentul de organizare și funcționare al Consiliului Local al Comunei Balesti .

## Articolul 11

Drepturile prevăzute la art. 6 încetează în următoarele situații:

- a) decesul titularului;
- b) retragerea Titlului.

## Articolul 12

Titlul se retrage în următoarele situații:

- a) atunci când ulterior decernării apar incompatibilitățile prevăzute la art. 7 lit. a);
- b) atunci când persoana laureată produce prejudicii de imagine sau de altă natură comunei Balesti, locuitorilor săi sau țării.

## Articolul 13

Retragerea Titlului se face de către Consiliul Local al Comunei Balesti, după următoarea metodologie:

- a) este sesizat Consiliul Local al Comunei Balesti de către persoanele menționate la art. 3;
- b) dezbaterile cazului se va face în cadrul comisiilor consiliului local;



- c) retragerea Titlului se va face prin hotărâre a consiliului local, adoptată cu majoritate absolută, cu aplicarea prevederilor art. 8 pentru dezbaterea candidaturii;
- d) la ședința consiliului va fi invitat deținătorul Titlului, iar dacă va fi prezent i se va acorda cuvântul, la solicitarea sa.

#### Articolul 14

Cetățenii de onoare au datoria de a promova imaginea comunei Balesti.

#### Articolul 15

Fiecare Cetățean de onoare va planta un copac pe care va fi aplicată o plăcuță cu numele acestuia.

#### Articolul 16

Informațiile publice referitoare la „cetățenii de onoare“ vor fi publicate și în format electronic pe pagina de internet a unității administrativ-teritoriale respective.

#### Articolul 17

Legitimarea cetățenilor de onoare sa va face în baza unui înscris denumit brevet, semnat de către președintele primarul comunei Balesti .

#### Anexa nr. 8.

la statut

### Rețeaua rutieră

NOTĂ:În această anexă se va completa, dacă este cazul, lungimea în km a drumurilor de interes național, a drumurilor de interes județean și a drumurilor de interes comunal și a podurilor noi care tranzitează teritoriul ....Unitatea Administrativ -Teritoriala Comuna Balesti, judetul Gorj....., definite potrivit Ordonanței Guvernului nr. 43/1997 privind regimul drumurilor, republicată, cu modificările și completările ulterioare:

#### A.Drumuri de interes național

##### 2. Drumuri expres

Drumul expres ....(denumirea)...., cu o lungime de ...(număr).. de km pe teritoriul .....Unitatea Administrativ -Teritoriala Comuna Balesti, judetul Gorj.....

##### 3. Drumuri internaționale «E»

Drumul internațional «E» ...(număr)...., cu o lungime de .(număr)... de km pe teritoriul .....Unitatea Administrativ -Teritoriala Comuna Balesti, judetul Gorj.....

##### 4. Drumuri naționale principale

Drumul național ....(denumirea)...., cu o lungime de ..(număr).... de km pe teritoriul .....Unitatea Administrativ -Teritoriala Comuna Balesti, judetul Gorj...

##### 5. Drumuri naționale secundare

Drumul național ....(denumirea)....., cu o lungime de ...(număr).... de km pe teritoriul ...Unitatea Administrativ -Teritoriala Comuna Balesti, judetul Gorj.....

#### B.Drumuri de interes județean



Drumul județean ....(denumirea)...., cu o lungime de ..(număr)... de km pe teritoriul .....Unitatea Administrativ -Teritoriala Comuna Balesti, judetul Gorj...

### C.Drumuri de interes local

#### 1. Drumuri comunale

Drumul comunal ....(denumirea)...., cu o lungime de ..(număr)... de km pe teritoriul .....Unitatea Administrativ -Teritoriala Comuna Balesti, judetul Gorj.....

#### 2. Drumuri vicinale

Se va completa cu numărul total al drumurilor vicinale și lungimea totală exprimată în km pe care aceste drumuri o însumează.

#### 3. Străzi

Se va completa cu numărul total al străzilor și lungimea totală exprimată în km pe care aceste străzi o însumează.

Anexa nr. 9

la statut

Principalele instituții din domeniul educației, cercetării, culturii, sănătății, asistenței sociale, presei, radioului, televiziunii și altele asemenea

#### I. Instituții din domeniul educației și cercetării

Nr. crt.	Unitatea de învățământ cu personalitate juridică	Unitatea de învățământ fără personalitate juridică	Adresa
1.	Școala Gimnazială "Antonie Mogoș"		Comuna Bălești, sat Ceauru
2.		AR Școala Gimnazială	Comuna Bălești, sat Bălești
3.		AR Școala Gimnazială	Comuna Bălești, sat Cornești
4.		AR Grădinița cu Program Normal și Prelungit	Comuna Bălești, sat Ceauru
5.		AR Grădinița cu Program Normal și Prelungit	Comuna Bălești, sat Bălești
6.		AR Grădinița cu Program Normal Nr.1	Comuna Bălești, sat Cornești
7.		AR Grădinița cu Program Normal Nr.2	Comuna Bălești, sat Cornești
8.		AR Grădinița cu Program Normal	Comuna Bălești, sat Tălpășești

#### II. Instituții din domeniul culturii:

În comuna Bălești există trei cămine culturale unde se organizează diverse evenimente cultural-artistice și o bibliotecă comunală. Instituții din domeniul sănătății:



În comuna Bălești există un dispensar uman cu 1 dispensar medical pentru medicină de familie,(10 cadre medicale din care 4 medici de familie), un cabinet stomatologic și trei farmacii.

II. Instituții din domeniul asistenței sociale:

Serviciul de asistență socială din cadrul Primăriei Comunei Bălești nu este licențiat ca furnizor de servicii sociale, la nivelul comunei existând și alți furnizori publici sau privați de servicii sociale, respectiv un Centru social de zi, cu îngrijire la domiciliu pentru persoane vârstnice și un cămin pentru persoanele vârstnice, "Casa bunicilor", înființat de un ONG, unde, câteva zeci de bătrâni vor putea fi găzduiți în cadrul acestui centru, înființat în satul Cornești.

VI. Instituții în domeniul tineretului și sportului NOTĂ:

În comuna Bălești ca dotare sportivă se găsește o bază sportivă în localitatea Ceauru (cu un stadion de fotbal și un teren de sport sintetic pentru tenis, baschet, volei, fotbal), o sală de sport în incinta școlii gimnaziale "Antonie Mogoș" și una în curs de finalizare. Echipa de fotbal a comunei, Internațional Bălești evoluează în liga a IV-a.

Anexa nr. 10

la statut

Principalele funcțiuni economice, capacități de producție diversificate  
din sectorul secundar și terțiar, precum și din agricultură

În comună funcționează 152 de agenți economici dintre care 14 în domeniul industriei, 48 în agricultură, 50 în domeniul de servicii, 35 au activitate de comerț și 5 au activitate în domeniul turismului.

Anexa nr. 11

la statut

Inventarul bunurilor aflate în patrimonial Unitatii Administrativ -Teritoriale Comuna Balesti, judetul Gorj.....^1

NOTĂ:În această anexă se vor completa informații privind bunurile din patrimoniul .....Unitatea Administrativ -Teritoriala Comuna Balesti, judetul Gorj.....^1, inclusiv referitoare la bunurile imobile, astfel cum sunt definite la art. 537 din Codul civil.

I. Inventarul bunurilor imobile din domeniul public al .....Unitatea Administrativ -Teritoriala Comuna Balesti, judetul Gorj.....^1

1.

2.

....

II. Inventarul bunurilor imobile din domeniul privat al .....Unitatea Administrativ -Teritoriala Comuna Balesti, judetul Gorj.....^1



1.

2.

^1 Se înscrie denumirea unității administrativ-teritoriale potrivit prevederilor art. 98-101 din Ordonanța de urgență a Guvernului nr. 57/2019 privind Codul administrativ, cu modificările și completările ulterioare, și ale Legii nr. 2/1968 privind organizarea administrativă a teritoriului României, republicată, cu modificările și completările ulterioare; pentru municipii, orașe și comune se va preciza și județul pe raza căruia se regăsește unitatea administrativ-teritorială respectivă.

Anexa nr. 12

la statut

Principalele entități privind societatea civilă, respectiv partidele politice, sindicatele, cultele, instituțiile de utilitate publică, precum și celelalte organizații nonguvernamentale, care au sediul sau punctul declarat că funcționează la nivelul unității administrativ-teritoriale

I. Principalele organizații neguvernamentale :

Asociația Aproape De Oameni

II. Principalele partide politice:

-USR;PSD;PRO ROMANIA;ALDE;PNL;PMP;PER;PRM.

III. Cultele religioase:

Ortodoxa, Penticostala, Baptista, Crestina după Evanghelie.

Anexa nr. 13

la statut

Lista cu denumirea înfrăirilor, cooperărilor sau asocierilor încheiate de Unitatea Administrativ -Teritorială  
Comuna Balești, județul Gorj

Societatea Națională de Cruce Roșie din România. \*

Anexa nr. 14

la statut

Programele, proiectele sau activitățile, după caz, a căror finanțare se asigură din bugetul local, prin care se promovează/consolidează elemente de identitate locală de natură culturală, istorică, obiceiuri și/sau tradiții

Nr. crt.	Denumirea programului, proiectului sau activității,	Descrierea elementelor de identitate locală de natură culturală, istorică, obiceiurilor și/sau tradițiilor care se	Perioada în care se
----------	---	--	---------------------



**MEMORIU JUSTIFICATIV**  
**Privind stema comunei Bălești, județul Gorj**

**I DATE DESPRE LOCALITATE**

**Istoricul localității Bălești.**

Localitatea Bălești este atestată documentar încă din vremea domnitorului Mircea cel Bătrân. Locurile acestea intră în istorie însă mult mai devreme, încă din neolitic. După 1945 se găsește în arhivele locale o copie după un Registru Istoric al primăriei Bălești. Comuna datează din 1856.

Localitatea Bălești este alcătuită din nouă sate Bălești – reședința comunei, Ceauru, Cornești, Găvănești, Rasova, Stolojani, Tălpășești, Tămășești și Voinigești.

Potrivit arheologilor gorjeni, la Bălești avem descoperiri încă din neolitic iar la Ceauru din epoca bronzului. În perioada interbelică s-a găsit un tezaur cu 350 monede de argint de la Vespasianus la Gordianus al III-lea și păstrat la Institutul Arheologic București.

Despre așezămintele din comună aflăm că cea mai veche biserică din comună este cea din mahalaua Arhoților cu hramul Mihail și Gavril, construită din lemn în anul 1672. A doua biserică cu hramul Buna Vestire, Mălăeștilor, capelă pentru cimitir înființată în 1832, iar în 1843 biserica “ Sfântul Gheorghe” din Voinigești. De asemenea, în anul 1941, s-a construit în satul Bălești în locul capelei vechi a cimitirului. În comună existau trei școli primare Bălești înființată în 1832, Rasova 1914 și Voinigești 1925.

Cu privir la toponimele din actuala comună Bălești există mai multe păreri ale specialiștilor: Bălești de la Bălea sau Bălea și Bălăcești de la Bălăcescu; Corneștii de la pădurile de corn; Copăceni zonă acoperită de copaci, La Rasova s-a căutat înșelesul în termenul sud-slav “ resa”, cu referire la planta “ mătîșor” sau loc ras, curățat, șters după alte întreprerțar . Și numele Voinigeștilor er putea veni de la un etinom slav “ vojă-negă”, adică oștean, voinic, cu referință la preocupările locuitorilor.

La Bălești, dealurile poartă diferite denumiri, păstrate din vechime. Astfel, spre nord și nord-est sunt dealurile Cuca, cu vârful cel mai înalt “ La Ceroi”, punct de observație în trecut asupra șoselei în caz de năvălire a dușmanului, continuate cu dealurile Curăturile Mari și Curăturile Mici.

Potrivit memoriei celor în vârstă, satul Ceauru era alcătuit din mai multe ulițe.

Ocupația de bază a locuitorilor comunei a fost și a rămas agricultura în sistem privat, îndeosebi pentru femei, predominând cultura mare, legumicultura, zootehnia, pomicultura și viticultura, care asigură cantități însemnate de porumb, grâu, legume, lapte și produse lactate, fructe și struguri.

**Prezentare geografică:**

Comuna Bălești este situată în partea centrală a județului Gorj, la circa 4 km de Municipiul Târgu-Jiu, pe Drumul Național 67 Târgu- Jiu-Drobeta Turnu Severin, la o



altitudine de 252 m, paralela de 45 gr. latitudine nordică și pe meridianul 23'20" longitudine estică.

Localitatea este compusă din nouă sate : Bălești – reședința comunei; Ceauru; Cornești; Găvănești; Rasova; Stolojani; Tălpășești; Tămășești și Voinigești.

Localitatea se învecinează la Nord cu: comunele Arcani, prin satele Cîmpofeni și Stroești și Lelești prin satul Rasovița, la Sud cu comuna Drăguțești prin satele Iași și Cârbești, la Vest cu comuna Telești, iar la Est cu Municipiul Târgu- Jiu.

Clima zonei aparține tipului temperat continental – subalpine aceasta manifestându-se printr-o temperatură medie anuală de 9<sup>0</sup> Celsius.

### **Vegetația**

Vegetația este reprezentată în general de cea forestieră a pădurilor unde predomină stejarul, fagul, gorunul, carpenul, și ulmul, din care se recoltează anual însemnate cantități de fructe de pădure și ciuperci comestibile.

### **Fauna**

Fauna cuprinde specii de interes cinegetic, constând în căpriori și porci mistreți, iar apele sunt bogate în pește, predominând cleanul, scobarul, mreana, știuca și bibanul.

### **Organizare spațială:**

Ca întindere, teritoriul comunei Bălești, are o suprafață de 78,86 km pătrați din care 7,68 km pătrați suprafața în intravilan și 58,23 km pătrați pe suprafață agricolă de extravilan, iar suprafața ocupată de teritoriile cu vegetație forestieră este 12,95 km.

### **Solurile**

Învelișul de sol, rezultat al interacțiunii factorilor fizico-geografici se prezintă destul de divers dar se remarcă la nivel general influența deosebită a rocii reliefului și a apei freatică.

Solurile se împart în mai multe unități zonale și intrazonale care constituie potențialul pedologic valorificat ca bază de dezvoltare a biocenozelor și a diverselor culturi în raport cu condițiile mediului înconjurător. Distingem următoarele tipuri de soluri: soluri brune argiloiluviale, soluri brun luvic, regosoluri, erodisoluri.

### **Structura populației**

Populația comunei la recensământul general al populației și locuințelor din anul 2002 a fost de 7559 locuitori, din care 92% sunt români și restul de 8% sunt romi și de alte naționalități, în cea mai mare parte religie ortodoxă, iar conform datelor statistice populația actuală a comunei este de 7765 locuitori.

### **DESCRIEREA STEMELI**

Stema comunei Bălești se compune, conform Anexei 1, dintr-un scut triunghiular cu marginile rotunjite, despicat în furcă întoarsă.



În partea superioară, în partea dreaptă, în camp albastru se află un mănunchi format din spice de grâu și știuleți de porumb, în număr de nouă, iar în stânga în câmp o cruce treflată, de aur.

În partea inferioară în camp roșu se află un coș cu legume și fructe în culori naturale.

Scutul este timbrat cu o coroană murală de argint cu un turn crenelat.

### **SEMNIFICAȚIA ELEMENTELOR ÎNSUMATE**

Mănunchiul de spice de grâu și porumb face referire la una din ocupațiile de bază a locuitorilor și anume agricultura.

Crucea treflată face referire la lăcașurile de cult de pe teritoriul localității.

Coșul de legume și fructe face referire la bogăția solului și la hărnicia locuitorilor.

Coroana murală cu un turn crenelat semnifică faptul că localitatea are rangul de comună.

### **CURTINARIE SAȘI ȘI CĂRĂBULEȘI SAȘI**

Potrivit memoriei celor în vârstă, satul Ceauru era alcătuit din mai multe ulițe.

Ocupația de bază a locuitorilor comunei a fost și a rămas agricultura în sistem privat, îndeosebi pentru femei, predominând cultura mare, legumicultura, zootehnia, pomicultura și viticultura, care asigură cantități însemnate de porumb, grâu, legume, lapte și produse lactate, fructe și struguri.

### **Prezentare geografică:**

Comuna Bălești este situată în partea centrală a județului Gorj, la circa 4 km de Municipiul Târgu-Jiu, pe Drumul Național 67 Târgu- Jiu-Drobeta Turnu Severin, la o



## PARTEA A II-A

### ANALIZA SOCIO-ECONOMICĂ A COMUNEI BĂLEȘTI

#### 1. Prezentare generală

##### 1.1. Delimitarea teritoriului

Comuna Bălești se află situată în partea centrală a județului Gorj, în partea de vest a municipiului Târgu Jiu, reședința județului.

Din punct de vedere administrativ, Comuna Bălești face parte din județul Gorj și se situează la 5 km de reședința județului.

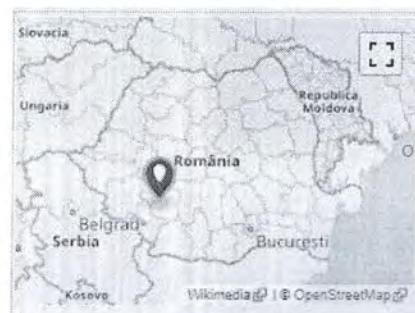
Accesul în zonă se face pe drumul național DN 67 care străbate satele Bălești, Ceauru și Cornești sau pe drumul județean DJ 672C care străbate comuna dinspre nord spre sud.

##### Satele care aparțin comunei sunt:

- **Bălești** reședința comunei,
- **Ceauru** este un sat alipit reședinței de comună, de la primărie până în centrul satului este o distanță de aproximativ 1 km
- **Tămășești**, satul se află la o distanță de 3 km de reședința comunei
- **Rasova**, satul se află la o distanță de 3,5 km de reședința comunei
- **Cornești**, satul se află la o distanță de 5 km de reședința comunei
- **Tălpășești**, satul se află la o distanță de 6 km de reședința comunei
- **Stolojani**, satul se află la o distanță de 8 km de reședința comunei
- **Găvănești**, satul se află la o distanță de 9 km de reședința comunei
- **Voinigești**, satul se află la o distanță de 8 km de reședința comunei, accesul fiind prin municipiul Târgu Jiu

Comuna are următoarele vecinătăți:


- Spre nord comuna Lelești și Arcani
- Spre sud orașul Rovinari și comuna Drăguțești
- Spre est municipiul Târgu Jiu
- Spre vest comuna Peștișani și Șomanești



Bălești (România)  
Poziția geografică în România  
Coordonate:  $45^{\circ}00'52''N$   $23^{\circ}09'52''E$



*Distanțele și amplasarea reședinței de comună, față de satele aparținătoare:*



**1.2. Scurt istoric**

Comuna Bălești a fost formată din satele Bălești, Voinicești (1864-1865), Bălești, Rasova, Voinicești (1865-1930, 1932-1968), Bălești, Ceauru, Cornești, Găvănești, Stolojani, Tălpășești, Tămășești, Voinicești (1968-prezent).

**Satul Bălești** a fost înregistrat în plasa ispravnicului Matei Bălăcescu (1727). În anul 1935, s-a descoperit un tezaur compus din 356 de monede, ce aparțin perioadei Vespasian-Gordian al III-lea. În anul 1995, Muzeul Județean Gorj a desfășurat cercetări arheologice în punctul „Linia a doua”, fiind descoperite o locuință de suprafață și fragmente ceramice specifice perioadei bronzului timpuriu (cultura Glina). Așezarea este atestată documentar în diploma emisă de Sigismund, regele Ungariei, la 28 octombrie 1428 prin care întărește mănăstirii Tismana stăpânirea peste satul Bălești,



**Stolojani** este atestată documentar într-un hrisov emis la 17 iulie-31 august 1587, prin care Mihnea Turcitul Voievod întărea lui Rustea și fiilor săi mai multe „ocine, părți de moară, pădure, ape și vie” în Tălpășești, Tămășești, Bălăcești și Stolojani. În anul 1727, moșia era megieșească. Pe aceasta se găseau 24 de locuitori cu moșie, 10 fără moșie, 6 văduve și nevolnici, 2 aleși.

**Tălpășești** este menționat ărima dată într-un hrisov emis la 8 iulie 1577, prin care Alexandru II Mircea întărea lui Lupu și altora stăpânire peste o ocină în Tălpășești. Satul Tălpășești a fost cotropit de turci în timpul lui Petru cel Tânăr voievod (1559-1568).

**Satul Tămășești** este atestat documentar în diploma emisă de Sigismund, regele Ungariei la 28 octombrie 1428, prin care întărește mănăstirii Tismana stăpânirea peste satul Tămășești.

**Satul Voinicești** este atestat documentar într-un document emis la 3 noiembrie 1516, prin care Neagoe Basarab Voievod întărește lui Stanciul logofăt ocini cu vie și pomi în Titiricești și Voinicești, „pe care acesta le dăruiește, împreună cu alte ocini, Mănăstirii Cornet.

(sursa: <https://cult-ura.ro/istoria-comunei-balesti-loc-unde-s-a-descoperit-un-valoros-tezaur-monetar/>)

### 1.3. Suprafața comunei Bălești

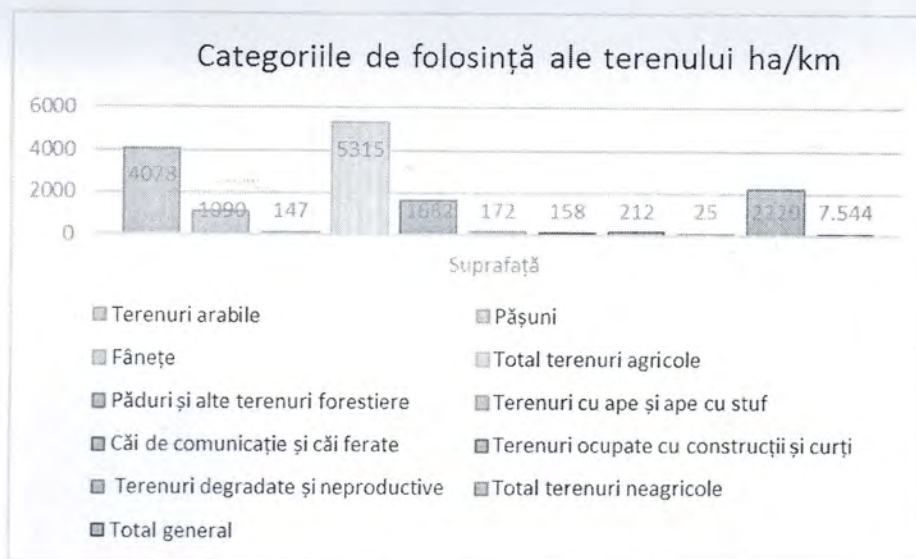
Suprafața teritoriului administrativ al comunei este de **7.544 ha**, din care **5315 ha teren agricol**, reprezentând **70,45 %** din totalul suprafeței.

**Tabelul nr. 1 – Categoriile de folosință ale terenului**

Categoriile de folosință teren	Suprafață Ha/Km
▪ Terenuri arabile	4078 ha
▪ Pășuni	1090 ha
▪ Fânețe	147 ha
<b>Total terenuri agricole</b>	<b>5315 ha</b>
▪ Păduri și alte terenuri forestiere	1662 ha
▪ Terenuri cu ape și ape cu stuf	172 ha
▪ Căi de comunicație și căi ferate	158 km
▪ Terenuri ocupate cu construcții și curți	212 ha
▪ Terenuri degradate și neproductive	25 ha
<b>Total terenuri neagricole</b>	<b>2229 ha</b>
<b>Total general</b>	<b>7.544 ha</b>



Graficul nr. 1 – Categoriile de folosință ale terenului



## 1.4. Cadrul natural

### 1.4.1. Relieful

Caracteristicile reliefaie ale acestei zone îmbină dealurile puțin înalte, 200 - 300 m, cu zona de șes la altitudine coborâtă, 100 - 200 m.

Relieful comunei este deluros în partea de nord și nord-vest și șes în partea de sud în sud-est, fiind o îmbinare a dealului cu lunca râurilor Jiu, Jaleș și Șușița, precum și a afluenților acestora, un păienjenis pe pâraie care la ploii torențiale abundente inundau până de curând cea mai mare parte a satelor Bălești, Ceauru și Tămășești, ceea ce a influențat, încă din cele mai vechi timpuri, viața și ocupația locuitorilor: cultivarea cerealelor, grădinaritul, cultivarea pomilor și viței de vie, creșterea animalelor dar și practicarea unor meșteșuguri.

Relieful se înscrie în catena dealurilor subcarpatice interne ce ocupă partea centrală a Subcarpaților Gorjului. Dintre aceștia pe teritoriul comunei Bălești intră:

- la nord o parte a dealului Stolojani situat între Bistrița și Jaleș, în mare parte împădurit dar și cu importante suprafețe acoperite cu vii (parțial distruse în prezent). Așezările se întind doar pe văi (Stolojani, Tălpășești, Cornești, Găvănești, toate în bazinul Jaleșului);
- între Jaleș și Șușița se desfășoară dealul Rasovei despărțit în două de valea omonimă, în lungul căreia se întinde satul Rasova. Pe terminația sudică a acestei unități deluroase se situează cel mai înalt vârf al comunei, Cuca Bălești cu o altitudine de 286 m.

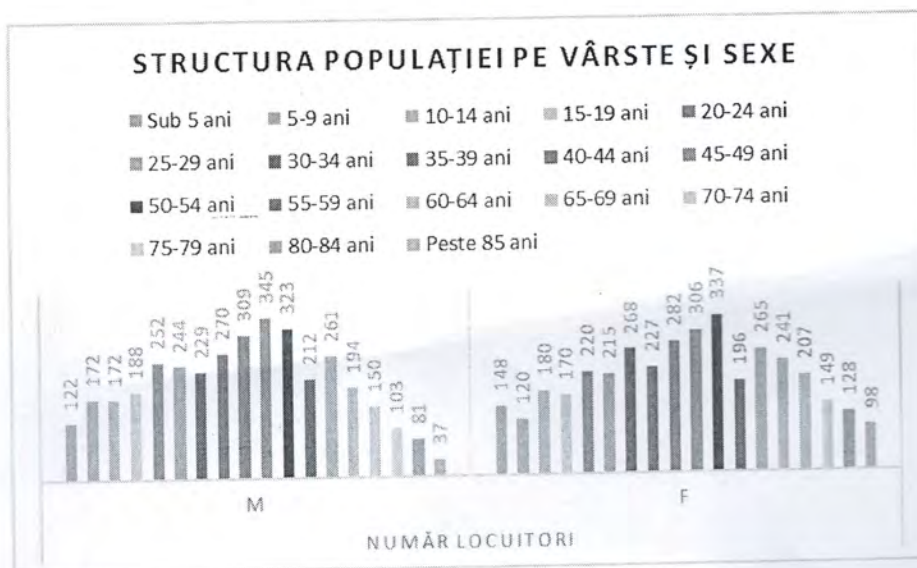


Populația stabilă pe vârste și sexe în anul 2020 se prezintă astfel:

**Tabelul nr. 5 – Structura populației pe vârste și sexe**

Grupa de vârstă	Număr locuitori		Grupa de vârstă	Număr locuitori	
	M	F		M	F
Sub 5 ani	122	148	45-49 ani	345	306
5-9 ani	172	120	50-54 ani	323	337
10-14 ani	172	180	55-59 ani	212	196
15-19 ani	188	170	60-64 ani	261	265
20-24 ani	252	220	65-69 ani	194	241
25-29 ani	244	215	70-74 ani	150	207
30-34 ani	229	268	75-79 ani	103	149
35-39 ani	270	227	80-84 ani	81	128
40-44 ani	309	282	Peste 85 ani	37	98

**Graficul nr. 5 – Structura populației pe vârste și sexe**





	după caz	promovează/consolidează	realizează
0	1	2	3
1.	ZILELE COMUNEI BALESTI	promovează/consolidează elemente de identitate locală de natură culturală, istorică, obiceiuri și/sau tradiții	6-8 SEPT. ANUAL

**INITIATOR PROIECT DE HOTARARE,  
PRIMAR,  
UNGUREANU MADALIN -ION**



**AVIZAT,  
SECRETAR GENERAL,  
BALDOVIN CONSTANTIN-CRISTI**