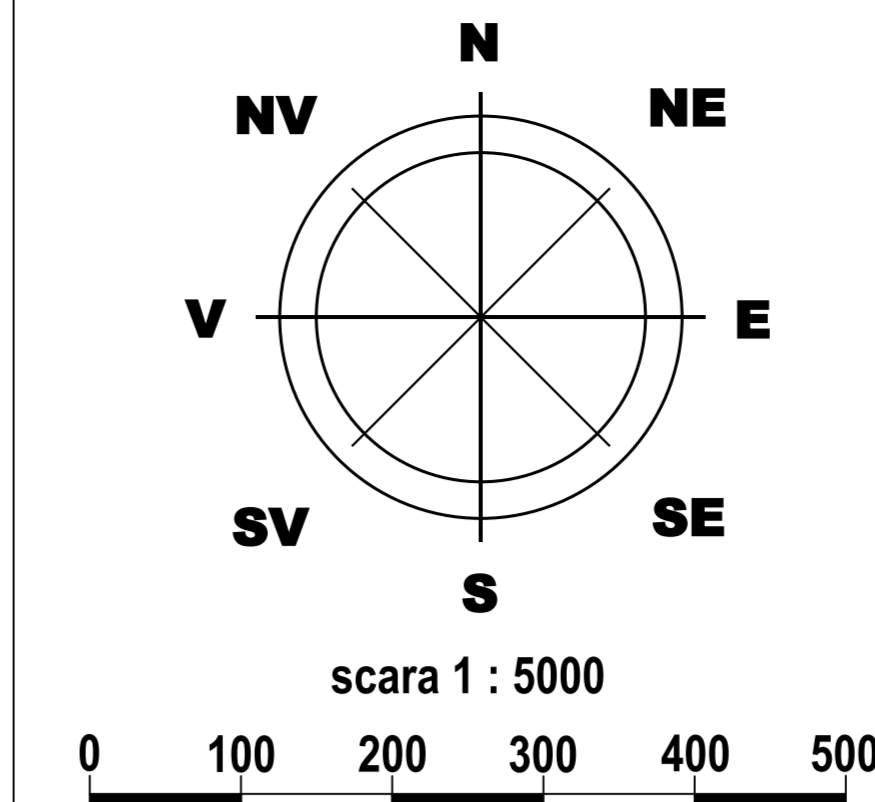


LEGENDA

- LIMITA TERITORIULUI ADMINISTRATIV AL COMUNEI BĂLEȘTI
- LIMITA TERITORIULUI INTRAVILAN PROPUS
- LIMITĂ ZONĂ CENTRALĂ
- LIMITĂ DE PROTECȚIE FAȚĂ DE OBIECTIVE CU VALOARE DE PATRIMONIUMONUMENTE ISTORICE, SITURI ARHEOLOGICE CONFORM "L.M.I." ȘI "R.A.N."
- IMOBILE CU VALOARE ISTORICĂ
- ZONĂ IMOBILE MONUMENTE ISTORICE CONFORM LISTEI LMI2010-MCC-INMI/MO 670 bis/2010
- ZONIFICARE FUNCȚIONALĂ
- APE
- CĂI DE COMUNICAȚIE
- DRUMURI NAȚIONALE
- DRUMURI JUDEȚENE / DRUMURI COMUNALE
- DRUMURI AMENAJATE (IMBRĂCĂMIȘI ASFALTICE)
- DRUMURI NEAMENAJATE (PĂMÂNT BĂTUT)
- CĂI FERATE ELECTRIFICATE CU REȚEA ELECTRICĂ 27 KV
- INTERSECȚII DE STRĂZI PRINCIPALE PROPUSE PENTRU MODERNIZARE
- 1 PROFIL TRANSVERSAL PROPUS MAGISTRAL EDLITARE
- ZONĂ DE PROTECȚIE LEA 20 KV (12,00 m din ax) conf. Ord. 4 din 09.03.2007 (M. Of. 259/2007)
- ZONĂ DE PROTECȚIE LEA 110 KV (18,50 m din ax) conf. Ord. 4 din 09.03.2007 (M. Of. 259/2007)
- ZONĂ DE PROTECȚIE LEA 400 KV (37,50 m din ax) conf. Ord. 4 din 09.03.2007 (M. Of. 259/2007)
- ZONĂ DE PROTECȚIE MAGISTRALĂ TRANSPORT GAZE NATURALE (TRANSGAZ) (20 m din ax)
- ZONĂ DE SIGURANȚĂ MAGISTRALĂ TRANSPORT GAZE NATURALE (TRANSGAZ) (200 m din ax)
- ZONĂ DE PROTECȚIE AFERENTĂ ANTENĂ GSM (150,00 m față de locuințe)
- ZONE DE PROTECȚIE / INTERDICȚIE
- ZONĂ DE PROTECȚIE SONDE (S.C. OMV PETROM S.A.) (-50,00 m din ax)
- ZONĂ DE PROTECȚIE DRUMURI NAȚIONALE (22,00 m), DRUMURI JUDEȚENE (20,00 m), DRUMURI COMUNALE (18,00 m) (*Între marginile exterioare ale zonelor de siguranță și marginile zonei drumului)
- LIMITA ZONEI DE PROTECȚIE A INFRASTRUCTURII FEROVIARE PUBLICE (100,00 m din ax)
- LIMITA ZONEI DE SIGURANȚĂ A INFRASTRUCTURII FEROVIARE PUBLICE (20,00 m din ax)
- ZONA PROTEJATĂ PE BAZA NORMELOR SANITARE (CIMITIR 50,00 m - GOSPODĂRIE DE APĂ 15,00 m - STAȚIE DE EPURARE 100,00 m)
- ZONA AFERENTĂ SIT ARHEOLOGIC CONFORM R.A.N. (REPERTORIUL ARHEOLOGIC NAȚIONAL)
- IMOBILE MONUMENTE ISTORICE CONFORM LISTEI L.M.I. LMI2010-MCC-INMI/MO 670 bis/2010
- LIMITĂ DE PROTECȚIE FAȚĂ DE OBIECTIVE CU VALOARE DE PATRIMONIUMONUMENTE ISTORICE, SITURI ARHEOLOGICE CONFORM "LMI" ȘI "RAN"
- LIMITĂ DE PROTECȚIE FAȚĂ DE OBIECTIVE CU VALOARE ARHITECTURALĂ DEOSEBITĂ
- ZONĂ DE PROTECȚIE CURSURI DE APĂ / OGLINZI DE APĂ / LUCRĂRI HIDROTEHNICE - 15,00 m / 30,00 m CONFORM LEGII APELOR NR. 107 / 1996 - ANEXA 2
- LIMITĂ PERIMETRU AMENAJĂRI ÎMPOTRIVA COMBATERII EROZIUNII SOLULUI BISTRITA - JALEȘ - SUSIȚA
- ZONĂ CU INTERDICȚIE TEMPORARĂ DE CONSTRUIRE PÂNĂ LA ÎNTOCMIRE P.U.Z. / P.U.D.
- ZONĂ CU INTERDICȚIE DEFINITIVĂ DE CONSTRUIRE
- INTERDICȚII DE CONSTRUIRE ÎN ZONA DE PROTECȚIE SANITARĂ
- ZONĂ CU RISCURI NATURALE PREZIVIBILE / ALUNECĂRI DE TEREN
- CANALE PLUVIALE, CURSURI ȘI OGLINZI DE APĂ LA CARE SE PROPUN LUCRĂRI DE DECOLMATARE ȘI PROTECȚIE MALURI
- ZONĂ CU RISC DE INUNDAȚII CONFORM "HĂRȚILOR DE HAZARD ȘI RISC LA INUNDAȚII" (DIRECTIVA 2007/60/EC)

COMUNA ARCANI



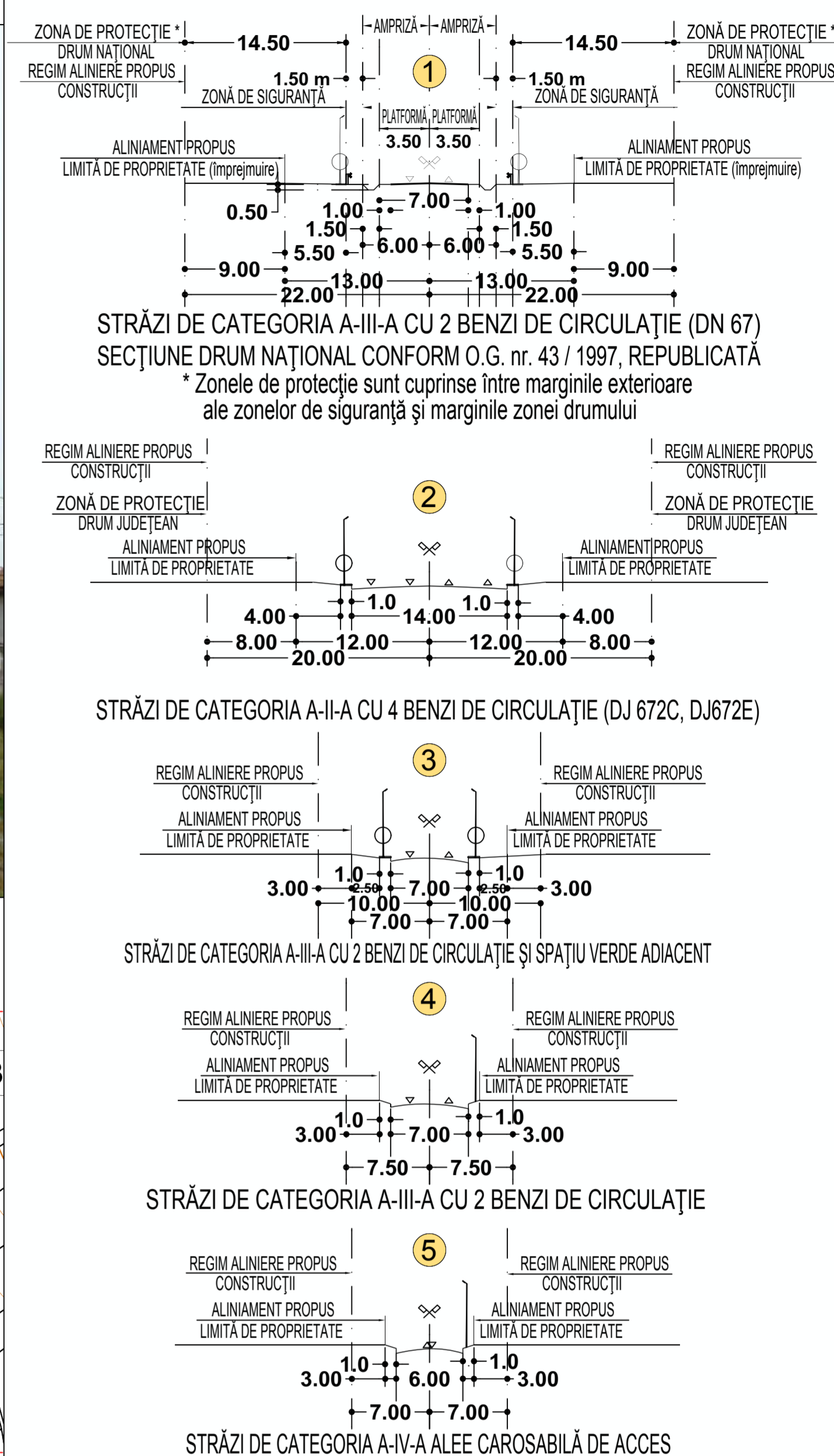
PUG

PLAN URBANISTIC GENERAL
COMUNA BALEȘTI
SATUL: STOLOJANI.
Monumente istorice

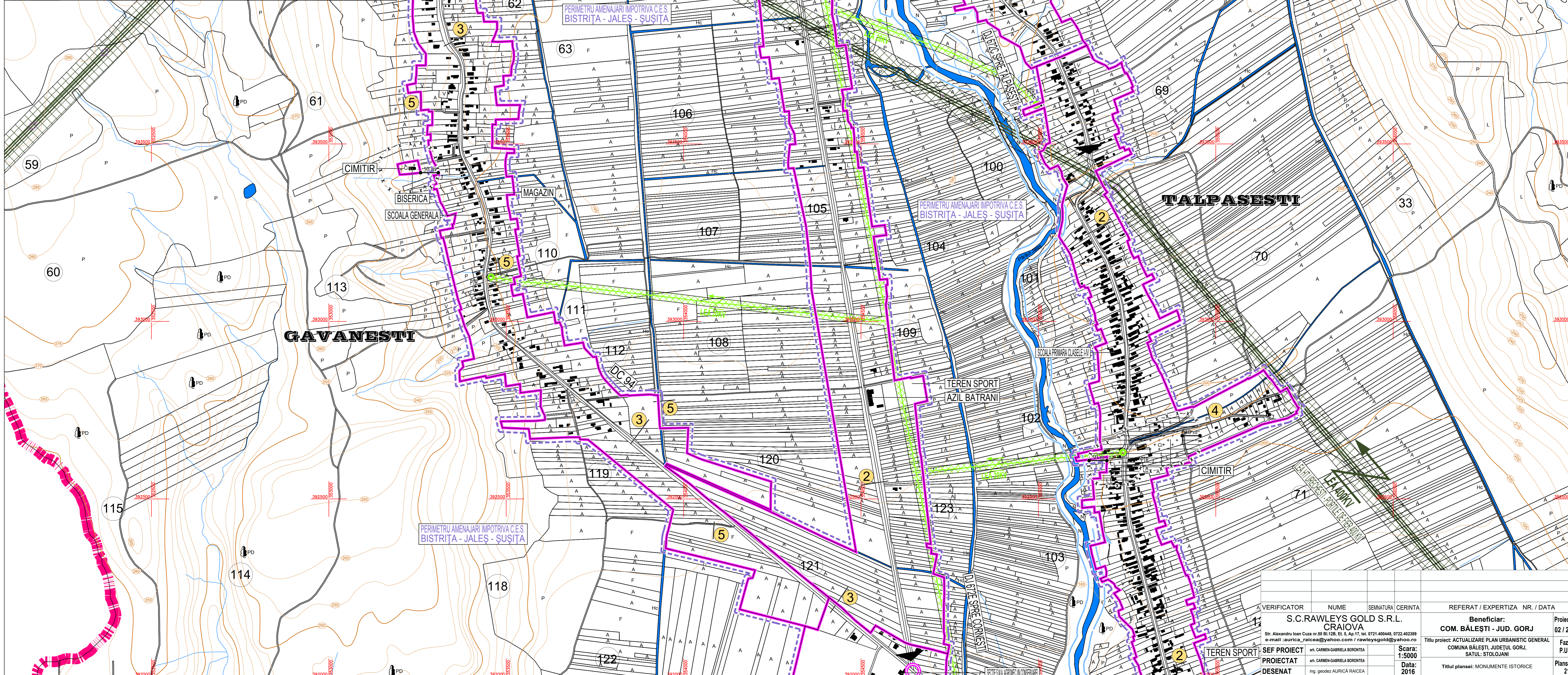
Biserica de lemn "Sf. Ioan Gură de Aur" - 1827



PROFILI TRANSVERSALE CARACTERISTICE



LMI CJ-II-m-B-09388, RAN 77974.01, Anul: 1818
Biserica de lemn "Sf. Voievozi", "Adormirea Maicii Domnului"



VERIFICATOR	NUME	SEMINTURA	CERINTA	REFERAT / EXPERTIZA	NR. / DATA
S.C. RAWLEYS GOLD S.R.L.	CRAIOVA			Beneficiar:	Proiect nr. 02 / 2013
Str. Alexandru Ioan Cuza nr.98 B.10B. B.1.A. Nr.7. tel. 0724.40644, 0722.402399				COM. BĂLEȘTI - JUD. GORJ	Faza: P.U.G.
e-mail: zaurica_raicea@yahoo.com / rawleysgold@yahoo.ro				COMUNA BĂLEȘTI JUDEȚUL GORJ, SATUL: STOJOLIANI	Planșă nr. 21
ȘEF PROIECT	an. CARMEN GABRIELA BORONTEA	Scara:	1:5000		
PROIECTAT	an. CARMEN GABRIELA BORONTEA	Data:	2016		
DESENAT	ing. geodez. AURICA RAICEA				