

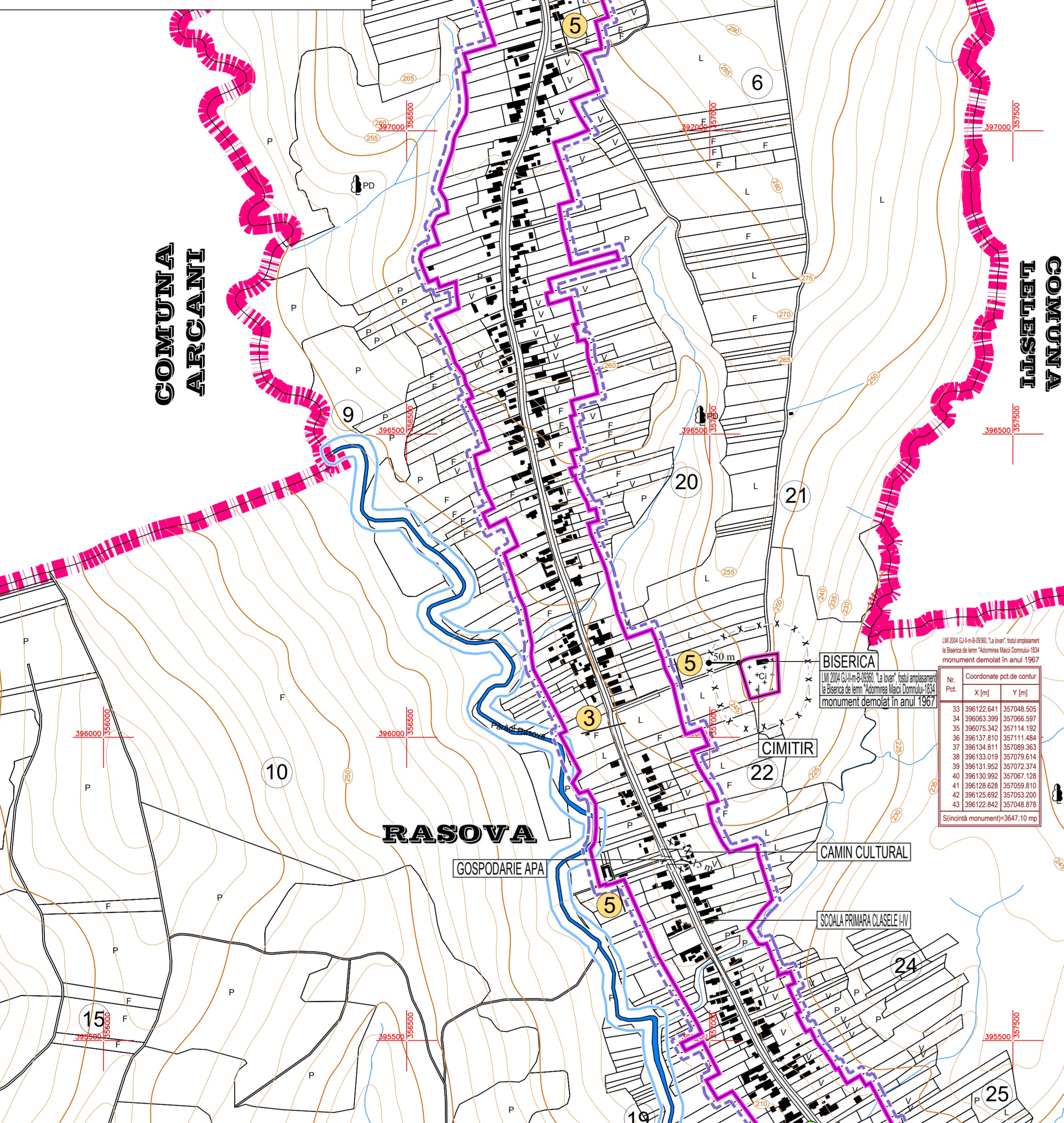
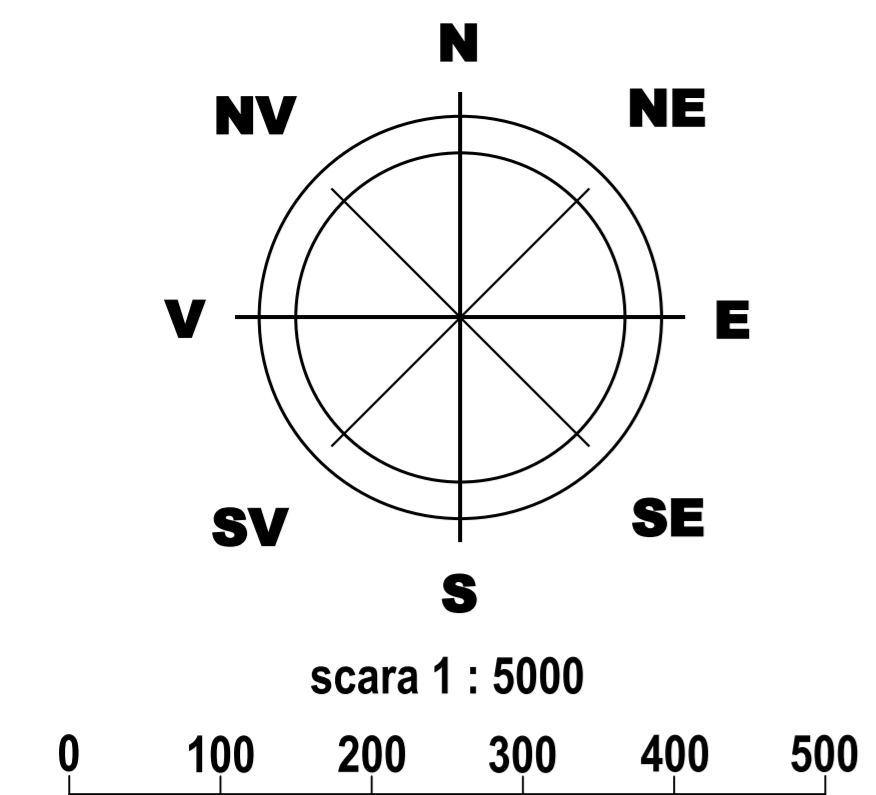
LEGENDA

LIMITE TERITORIALE

- LIMITA TERITORIULUI ADMINISTRATIV AL COMUNEI BĂLEȘTI
- LIMITA TERITORIULUI INTRAVILAN PROPUS
- LIMITĂ ZONĂ CENTRALĂ
- LIMITĂ DE PROTECȚIE FAȚĂ DE OBIECTIVE CU VALOARE DE PATRIMONIUMONUMENTE ISTORICE, SITURI ARHEOLOGICE CONFORM "L.M.I." ȘI "R.A.N."
- IMOBILE CU VALOARE ISTORICĂ
- ZONĂ IMOBILE MONUMENTE ISTORICE CONFORM LISTEI LMI2010-MCC-INMI/MO 670 bis/2010
- ZONIFICARE FUNCȚIONALĂ
- APE
- CĂI DE COMUNICAȚIE
- DRUMURI NAȚIONALE
- DRUMURI JUDEȚENE / DRUMURI COMUNALE
- DRUMURI AMENAJATE (ÎMBRĂCĂMINȚI ASFALTICE)
- DRUMURI NEAMENAJATE (PĂMÂNT BĂTUT)
- CĂI FERATE ELECTRIFICATE CU REȚEA ELECTRICĂ 27 KV
- INTERSECȚII DE STRĂZI PRINCIPALE PROPUSE PENTRU MODERNIZARE

1 PROFIL TRANSVERSAL PROPUS MAGISTRALE EDILITARE

- ZONĂ DE PROTECȚIE LEA 20 KV (12,00 m din ax) conf. Ord. 4 din 09.03.2007 (M. Of. 259/2007)
- ZONĂ DE PROTECȚIE LEA 110 KV (18,50 m din ax) conf. Ord. 4 din 09.03.2007 (M. Of. 259/2007)
- ZONĂ DE PROTECȚIE LEA 400 KV (37,50 m din ax) conf. Ord. 4 din 09.03.2007 (M. Of. 259/2007)
- ZONĂ DE PROTECȚIE MAGISTRALE TRANSPORT GAZE NATURALE (TRANSGAZ) (20 m din ax)
- ZONĂ DE SIGURANȚĂ MAGISTRALE TRANSPORT GAZE NATURALE (TRANSGAZ) (200 m din ax)
- ZONĂ DE PROTECȚIE AFERENTĂ ANTENĂ GSM (150,00 m față de locuințe)
- ZONE DE PROTECȚIE / INTERDICȚIE
- ZONĂ DE PROTECȚIE SONDE (S.C. OMV PETROM S.A.)-(50,00 m din ax)
- ZONĂ DE PROTECȚIE DRUMURI NAȚIONALE (22,00 m), DRUMURI JUDEȚENE (20,00 m), DRUMURI COMUNALE (18,00 m) ("între marginile exterioare ale zonelor de siguranță și marginile zonei drumului)
- LIMITA ZONEI DE PROTECȚIE A INFRASTRUCTURII FERROVIARE PUBLICE (100,00 m din ax)
- LIMITA ZONEI DE SIGURANȚĂ A INFRASTRUCTURII FERROVIARE PUBLICE (20,00 m din ax)
- ZONĂ PROTEJATĂ PE BAZA NORMELOR SANITARE (CIMITIR 50,00 m - GOSPODĂRIE DE APĂ 15,00 m - STAȚIE DE EPURARE 100,00 m)
- ZONĂ AFERENTĂ SIT ARHEOLOGIC CONFORM R.A.N. (REPERTORIUL ARHEOLOGIC NAȚIONAL)
- IMOBILE MONUMENTE ISTORICE CONFORM LISTEI L.M.I. LMI2010-MCC-INMI/MO 670 bis/2010
- LIMITĂ DE PROTECȚIE FAȚĂ DE OBIECTIVE CU VALOARE DE PATRIMONIUMONUMENTE ISTORICE, SITURI ARHEOLOGICE CONFORM "LMI" ȘI "RAN"
- LIMITĂ DE PROTECȚIE FAȚĂ DE OBIECTIVE CU VALOARE ARHITECTURALĂ DEOSEBITĂ
- ZONĂ DE PROTECȚIE CURSURI DE APĂ OGLINZI DE APĂ / LUCRĂRI HIDROTEHNICE - 15,00 m / 30,00 m CONFORM LEGII APELOR NR. 107 / 1996 - ANEXA 2
- LIMITĂ PERIMETRU AMENAJĂRI ÎMPOTRIVA COMBATERII EROZIUNII SOLULUI BISTRITA - JALEȘ - ȘUȘIȚA
- ZONĂ CU INTERDICȚIE TEMPORARĂ DE CONSTRUIRE PÂNĂ LA ÎNTOCMIRE P.U.Z. / P.U.D.
- ZONĂ CU INTERDICȚIE DEFINITIVĂ DE CONSTRUIRE
- INTERDICȚII DE CONSTRUIRE ÎN ZONA DE PROTECȚIE SANITARĂ
- ZONE CU RISCURI NATURALE PREVIZIBILE / ALUNECĂRI DE TEREN
- CANALE PLUVIALE, CURSURI ȘI OGLINZI DE APĂ LA CARE SE PROPUN LUCRĂRI DE DECALMATARE ȘI PROTECȚIE MALURI
- ZONE CU RISC DE INUNDAȚII CONFORM "HĂRȚILOR DE HAZARD ȘI RISC LA INUNDAȚII" (DIRECTIVA 2007/60/EC)

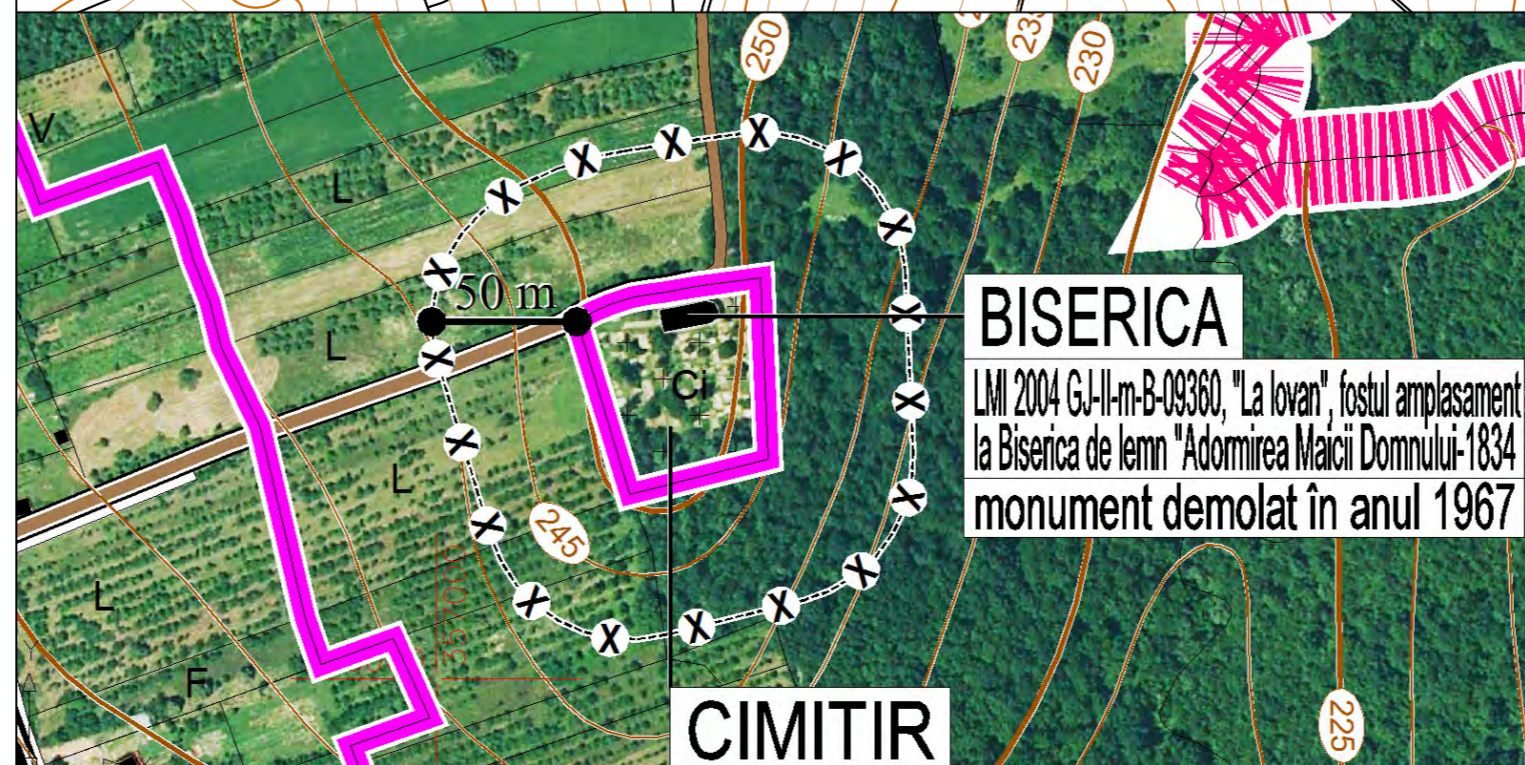
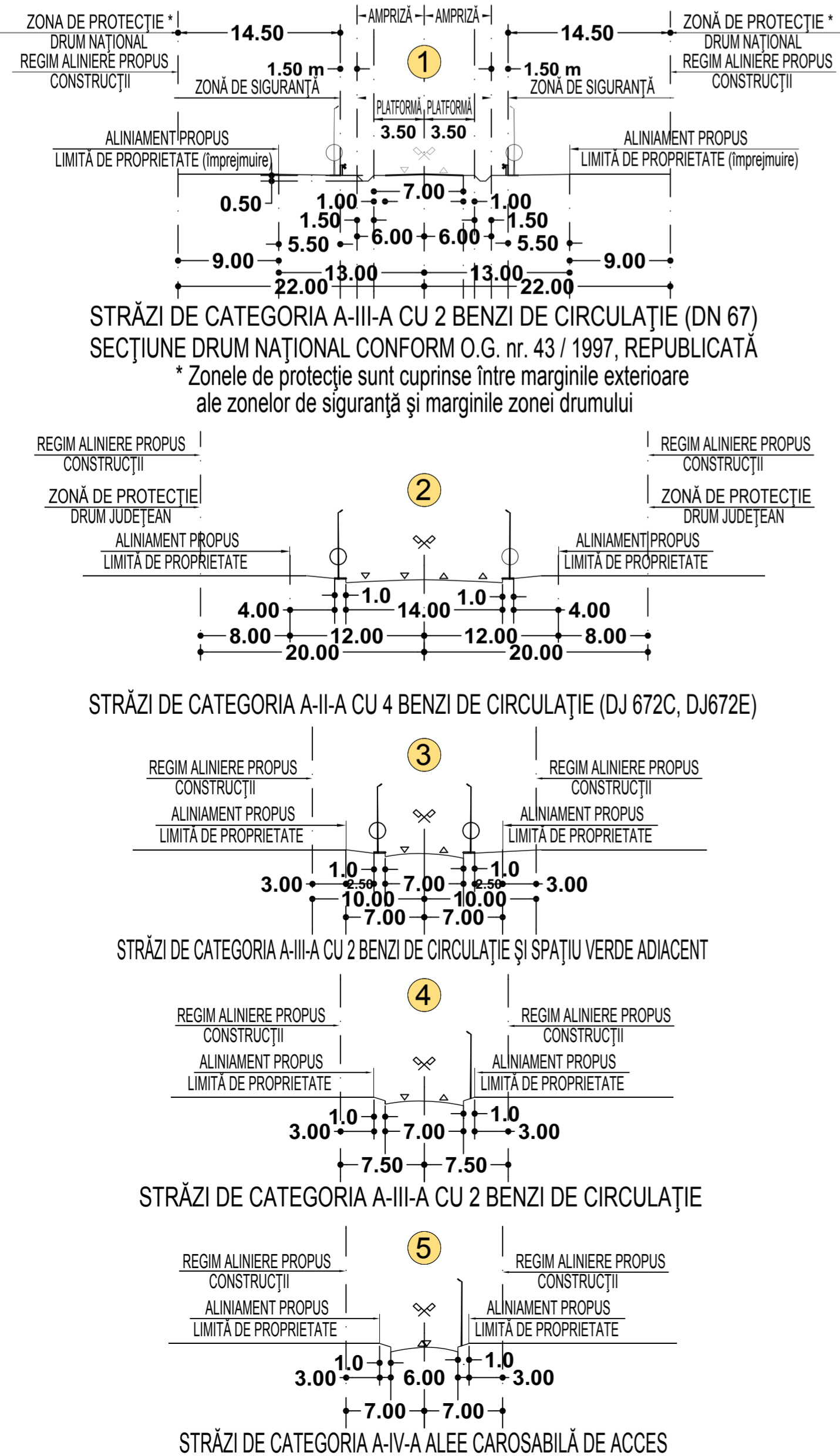


LMI 2004 GJ-I-m-8-03360 "La loveni", fostul amplasament la Biserica de lemn "Adormirea Maicii Domnului-1834 monument demolat în anul 1967"

Pct.	X [m]	Y [m]
33	396122.641	357048.505
34	396063.399	357066.597
35	396075.342	357114.192
36	396127.810	357111.484
37	396134.811	357089.363
38	396133.019	357079.614
39	396131.952	357072.314
40	396130.992	357067.128
41	396128.628	357059.810
42	396125.692	357053.200
43	396122.842	357048.618

Siguranță monument-9647, 10 mp

PROFILURI TRANSVERSALE CARACTERISTICE



VERIFICATOR	NUME	SEMNAȚURA	CERINTA	REFERAT / EXPERTIZA	NR. / DATA
S.C. RAWLEYS GOLD S.R.L. CRAIOVA				Beneficiar:	Proiect nr.
St. Alexandru Ioan Cuza nr.50 Bl.12B, Et. 5, Ap.17, tel. 0721.400448, 0722.402389				COM. BĂLEȘTI - JUD. GORJ	02 / 2013
e-mail : aurica_raicea@yahoo.com / rawleysgold@yahoo.ro				Titlu proiect: ACTUALIZARE PLAN URBANISTIC GENERAL	Faza:
SEF PROIECT				COMUNA BĂLEȘTI, JUDEȚUL GORJ,	P.U.G.
PROIECTAT				SATUL: RASOVA	
DESENAT				Titlu planșe: MONUMENTE ISTORICE	Planșa nr.
ing. geodez AURICA RAICEA					22