

ROMÂNIA
JUDEȚUL GORJ
COMUNA BĂLEȘTI

HOTĂRÂRE

privind însușirea propunerii Comisiei speciale de inventariere a domeniului privat al Comunei Bălești referitoare la atestarea modificării inventarului bunurilor care alcătuiesc domeniul privat al Comunei Bălești

CONSILIUL LOCAL AL COMUNEI BĂLEȘTI, JUDEȚUL GORJ

Având în vedere:

- Referatul de aprobare nr. 6.457/29.04.2026;
- Raportul de specialitate comun nr. 6.458/29.04.2026;
- Raportul Comisiei speciale de inventariere a domeniului public și privat nr. 6.459/29.04.2026;
- planul de amplasament și delimitare a imobilului situat în tarla 191, parcela 1644/100, întocmit de specialist cadastru ;
- Declarația secretarului general

În baza prevederilor:

- art. 355 și art. 357 din O.U.G. nr. 57/2019 privind Codul administrative, cu modificările și completările ulterioare
- art. 41 alin. (5²) din Legea nr. 7/1996 Legea cadastrului și a publicității imobiliare, republicată, cu modificările și completările ulterioare
- H.G. nr. 392/2020 privind aprobarea Normelor tehnice pentru întocmirea inventarului bunurilor care alcătuiesc domeniul public și privat al comunelor, al orașelor, al municipiilor și al județelor.

În temeiul prevederilor art. 139 alin. (1) și art. 196 alin. (1) lit. a) din O.U.G. nr. 57/2019 cu modificările și completările ulterioare,

HOTĂRĂȘTE:

Art.1. Se însușește propunerea Comisiei speciale de inventariere a domeniului privat al Comunei Bălești referitoare la atestarea modificării inventarului bunurilor care alcătuiesc domeniul privat al Comunei Bălești, potrivit Anexei nr.1 care face parte integrantă din prezenta hotărâre.

PREȘEDINTE DE ȘEDINȚĂ,
Consilier local
Mercioiu Mircea-Ionuț



Prezenta hotărâre a fost adoptată în ședința publică ordinară a Consiliului Local Bălești din data de 30.04.2026, cu un număr de 15 voturi *pentru*, 0(zero) voturi *împotrivă* și 0(zero) *abțineri*, exprimate din totalul de 15 consilieri prezenți și din totalul de 15 consilieri în funcție.

CONTRASEMNEAZĂ,
Secretar General
Baldovin Constantin-Cristi



Balesti,
Nr.34/30.04.2026


ANEXA NR. 1
la HOTĂRÂREA CONSILIULUI LOCAL COMUNEI BĂLEȘTI
Nr.34/30.04.2026

privind însușirea propunerii Comisiei speciale de inventariere a domeniului privat al Comunei Bălești referitoare la atestarea modificării inventarului bunurilor care alcătuiesc domeniul privat al Comunei Bălești


– DOMENIU PRIVAT

Nr. crt	Cod clasificare	Denumirea bunului	Elemente de identificare	An dobândire	Valoare	Situația juridică
1	-	Teren tarla 191, parcela 1644/100	Teren situat în comuna Bălești, județul Gorj, în suprafață de 540 mp, identificat în tarla 191, parcela 1644/100, conform documentației cadastrale	2026	-	-

PREȘEDINTE DE ȘEDINȚĂ,
Consilier local
Mercioiu Mircea-Ionuț



CONTRASEMNEAZĂ,
Secretar General
Baldovin Constantin-Cristi



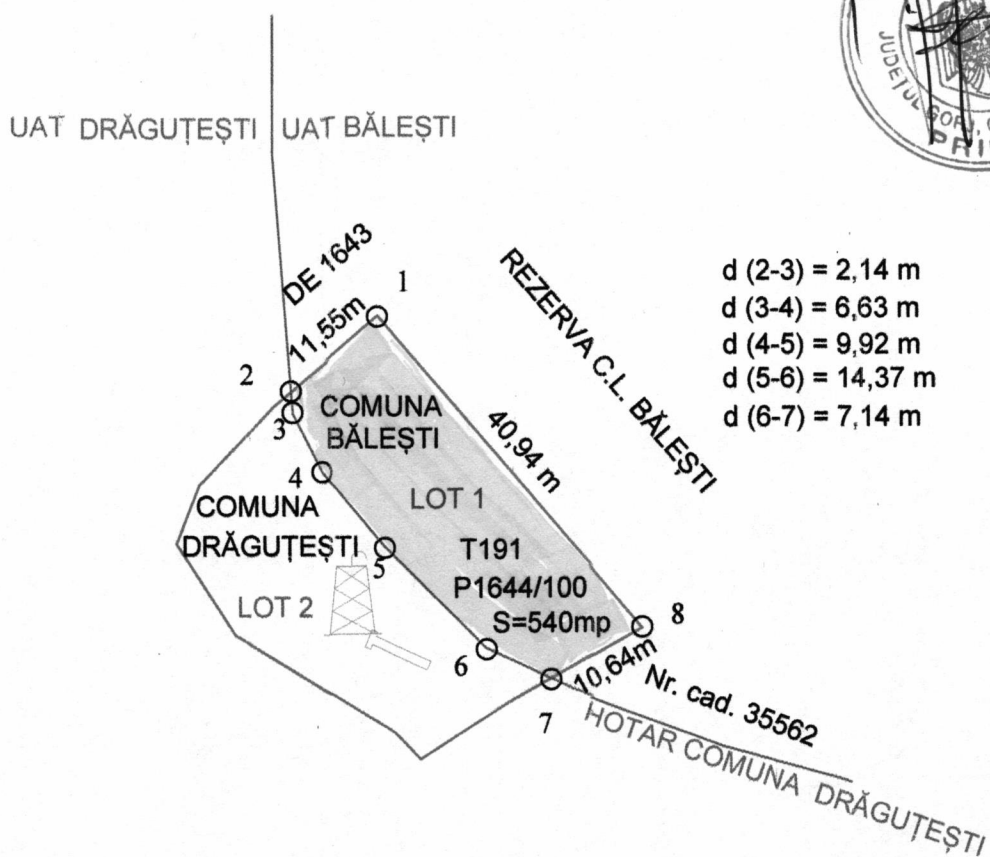


SCHITA TERENULUI
TARLAUA 191, PARCELA 1644/100

S = 540 mp

data : 21.04.2026

Primar,
Ungureanu Madalin Ion



COMISIA LOCALA BALESTI

Carstea Vasile

Spineanu Pompilia

Ijac Gheorghe

Nanu Janina Luminita

Antonescu Roxana Florentina

Dudescu Oana Laura

SECRETAR GENERAL AL U.A.T. BĂLEȘTI

Baldovin Constantin Cristi

SPECIALISTI CADASTRU

Preda Dorel Teodor

Dan Alin Costinel