

ROMÂNIA
JUDEȚUL GORJ
COMUNA BĂLEȘTI

HOTĂRÂRE

privind însușirea propunerii Comisiei speciale de inventariere a domeniului public al Comunei Bălești referitoare la atestarea modificării inventarului bunurilor care alcătuiesc domeniul public al Comunei Bălești

CONSILIUL LOCAL AL COMUNEI BĂLEȘTI, JUDEȚUL GORJ

Având în vedere:

- Referatul de aprobare nr. 6.406/28.04.2026 al Primarului Comunei Bălești, județul Gorj privind motivarea și prezentarea proiectului propus spre aprobare;
- Raportul de specialitate comun nr. 6.407/28.04.2026;
- H.C.L nr.18/09.08.1999 privind însușirea inventarului bunurilor care alcătuiesc domeniul public al Comunei Bălești, atestat prin H.G. nr. 973/2002, Anexa nr. 14;
- Raportul Comisiei speciale de inventariere a domeniului public al Comunei Bălești nr. 6.408/28.04.2026;
- planul de amplasament și delimitare a imobilului – teren cu destinația cimitir, situat în sat Găvănești, întocmit de specialist autorizat și însușit de Comisia locală de fond funciar;

În baza prevederilor:

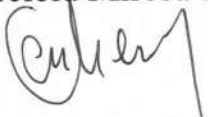
- art.286 alin.(1), (4), art.287, art.289 din O.U.G. nr.57/2019 privind Codul administrativ;
- art.41 alin.(5), teza a II-a din Legea nr.7/1996, republicată, cu modificările și completările ulterioare;
- pct.10 din Anexa nr.4 la O.U.G. nr.57/2019 privind Codul administrativ;
- H.G. nr.392/2020 privind aprobarea Normelor tehnice pentru întocmirea inventarului bunurilor care alcătuiesc domeniul public și privat al comunelor;

În temeiul prevederilor art.139 alin.(1) și ale art.196 alin.(1), lit.a) din O.U.G. nr.57/2019 privind Codul administrativ, cu modificările și completările ulterioare.

HOTĂRĂȘTE:

Art.1. Se însușește propunerea Comisiei speciale de inventariere a domeniului public al Comunei Bălești referitoare la atestarea modificării inventarului bunurilor care alcătuiesc domeniul public al Comunei Bălești, potrivit Anexei nr.1 care face parte integrantă din prezenta hotărâre.

PREȘEDINTE DE ȘEDINȚĂ,
Consilier local
Mercioiu Mircea-Ionuț



Prezenta hotărâre a fost adoptată în ședința publică ordinară a Consiliului Local Bălești din data de 30.04.2026, cu un număr de 15 voturi *pentru*, 0(zero) voturi *împotrivă* și 0(zero) *abțineri*, exprimate din totalul de 15 consilieri prezenți și din totalul de 15 consilieri în funcție.

CONTRASEMNEAZĂ,
Secretar General
Baldovin Constantin-Cristi



Balesti,
Nr.35/30.04.2026

ANEXA NR.1**la HOTĂRÂREA CONSILIULUI LOCAL AL COMUNEI BĂLEȘTI
NR. 35/30.04.2026**

privind însușirea propunerii Comisiei speciale de inventariere a domeniului public al Comunei Bălești referitoare la atestarea modificării inventarului bunurilor care alcătuiesc domeniul public al Comunei Bălești

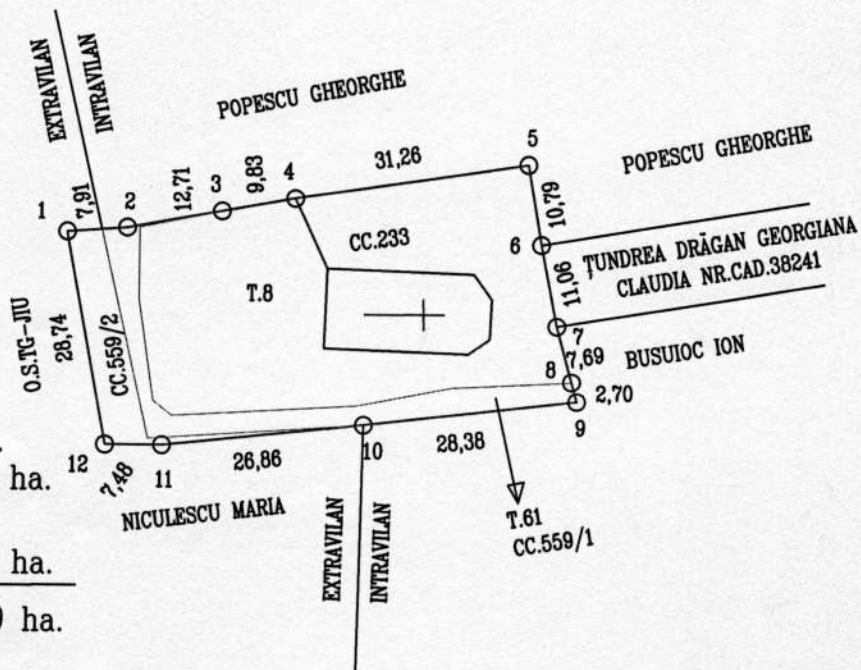
Nr. crt	Codul de clasificare	Denumirea bunului	Elemente de identificare	Anul dobândirii și/sau al dării în folosință	Valoarea de inventar	Situația juridică actuală
1	-	Cimitir sat Găvănești	Teren situat în comuna Bălești, sat Găvănești, județul Gorj, în suprafață totală de 0,1669 ha, compus din: CC 233 – 0,1263 ha, CC 559/1 – 0,0244 ha, CC 559/2 – 0,0162 ha, conform planului de amplasament anexat	2026	-	-

PREȘEDINTE DE ȘEDINȚĂ,
Consilier local
Mercioiu Mircea-Ionuț



CONTRASEMNEAZĂ,
Secretar General
Baldovin Constantin-Cristi

SCHIȚA TERENULUI CIMITIR SAT GĂVĂNEȘTI
 PROPUNERE TRECERE ÎN DOMENIUL PUBLIC




INTRAVILAN

T.8 CC 233=0,1263 ha.
 T.61 CC 559/1=0,0244 ha.

EXTRAVILAN

T.61 CC 559/2=0,0162 ha.
 St=0,1669 ha.



PRIMAR
 JR. UNGUREANU MADALIN ION

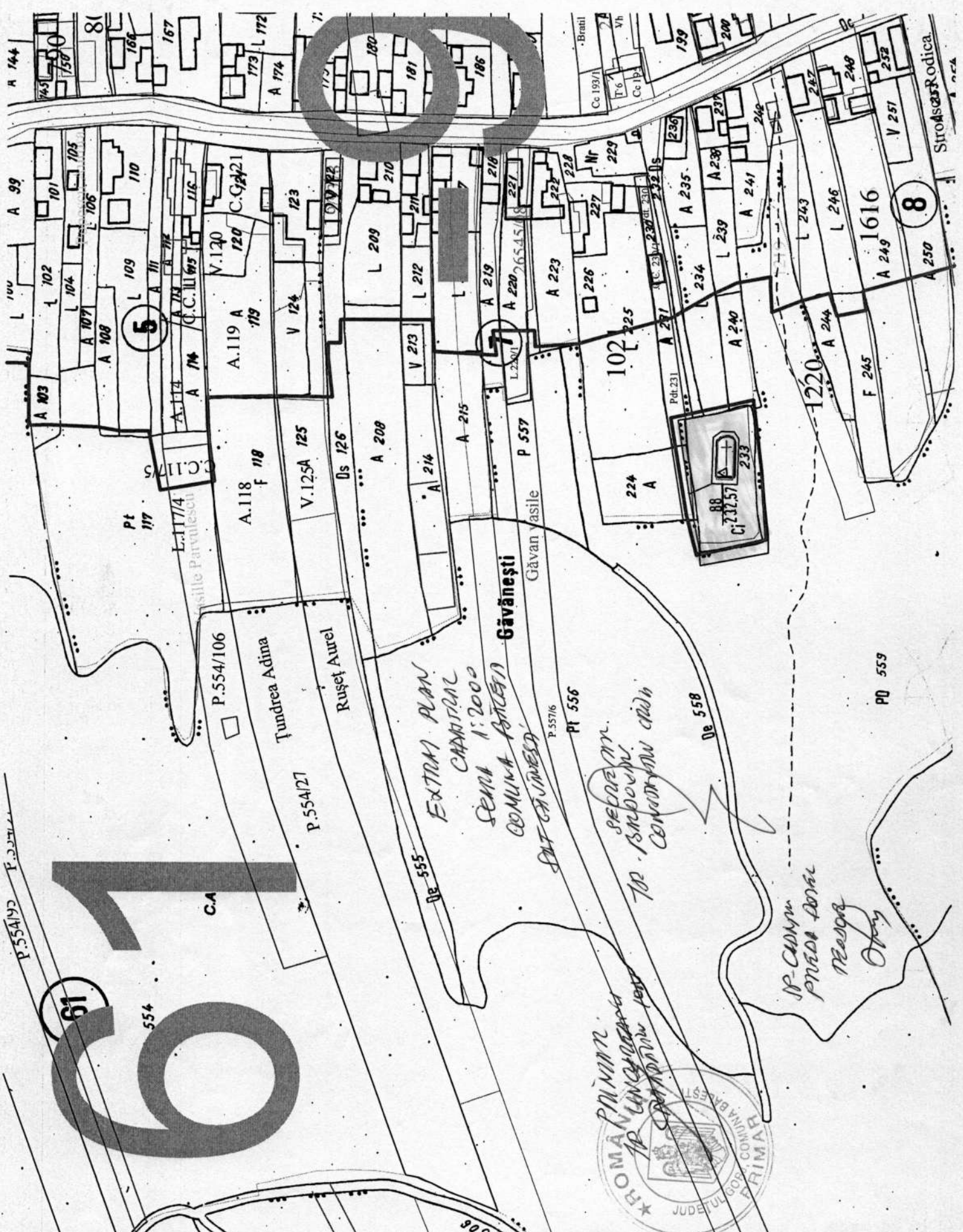
SECRETAR
 JR. BALDOVIN CONSTANTIN CRISTI

SP. CADASTRU
 PREDĂ DOREL TEODOR

COMISIA LOCALA:
 CARSTEA VASILE
 SPINEANU POMPILIA
 IJAC GHEORGHE
 DAN ALIN COSTINEL
 ANTONESCU ROXANA FLORENTINA
 NANU JANINA LUMINITA
 DUDESCU OANA LAURA

P.554193 F.20714

61
554



EXTRA PLAN
CANTITATE
SEMEA 1:2000
COMUNA PITCEA
SAT GAVANESTI

SEPARARE
PE SCHEMURI
TOPE SCHEMURI
CADASTRULUI

SP-CADASTRU
PRIMEA TONAL
REZOLUTIE
Ofert



PO 559

8

5

7

99

144

Stroasor Rodica

Găvăneşti

Găvan vasilie

Tundrea Adina

Ruşeţ Aurel

P.554/106

P.554/27

De 555

P.55716

Pt 556

De 558

Pt 117

L.117/4

A.118

V.125A

A 208

A 214

A 215

A 224

102

Pt.231

A 233

1220

A 244

F 245

A 249

1616

V 251

A 252

249

247

246

245

244

243

242

241

240

239

238

237

236

235

234

233

232

231

230

229

228

227

226

225

224

223

222

221

220

219

218

217

216

215

214

213

212

211

210

209

208

207

206

205

204

203

202

201

200

199

198

197

196

195

194

193

192

191

190

189

188

187

186

185

184

183

182

181

180

179

178

177

176

175

174

173

172

171

170

169

168

167

166

165

164

163

162

161

160

159

158

157

156

155

154

153

152

151

150

149

148

147

146

145

144

143

142

141

140

139

138

137

136

135

134

133

132

131

130

129

128

127

126

125

124

123

122

121

120

119

118

117

116

115

114

113

112

111

110

109

108

107

106

105

104

103

102

101

100

99

98

97

96

95

94

93

92

91

90

89

88

87

86

85

84

83

82

81

80

79

78

77

76

75

74

73

72

71

70

69

68

67

66

65

64

63

62

61

60

59

58

57

56

55

54

53

52

51

50

49

48

47

46

45

44

43

42

41

40

39

38